

PRIENŲ MIESTO, BALBIERIŠKIO, JIEZNO, VEIVERIŲ, SKRIAUDŽIŲ GYVENVIEČIŲ ŠILUMOS PERDAVIMO TINKLŲ APSAUGOS ZONŲ PLANAS

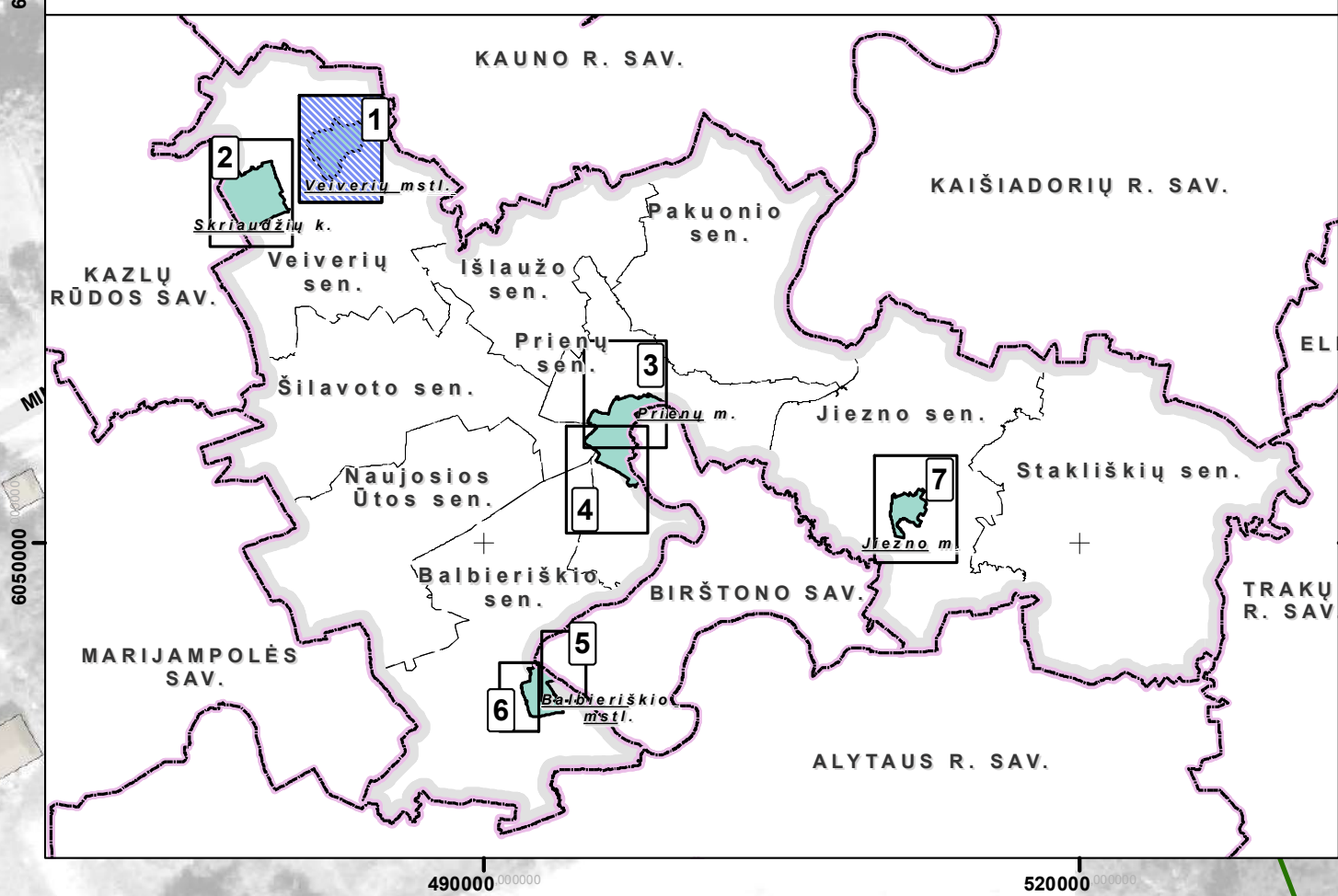


SUTARTINIAI ŽYMĖJIMAI

- Šilumotiekio šulinys
  - Šilumotiekio kameros kontūras
  - Požeminis šilumotiekio vamzdis
  - Šilumotiekio apsauginis kanalas
  - Šilumos perdavimo tinklų apsaugos zonos (III skyrius, dvyliktasis skirsnis) (kodas 148)
  - Planu nustatomos šilumos perdavimo tinklų apsaugos zonos (III skyrius, dvyliktasis skirsnis) (kodas 148)
  - Planu tikslinamos šilumos perdavimo tinklų apsaugos zonos (III skyrius, dvyliktasis skirsnis) (kodas 148)
  - Laisvos valstybinės žemės (VŽ) teritorijos, kuriose nustatomos šilumos perdavimo tinklų apsaugos zonos, ribos ir eilės numeris
- Žemės sklypų ribos, unikalus numeris, matavimo tipai:**
- Kadastriniai matavimai
  - Preliminarūs matavimai



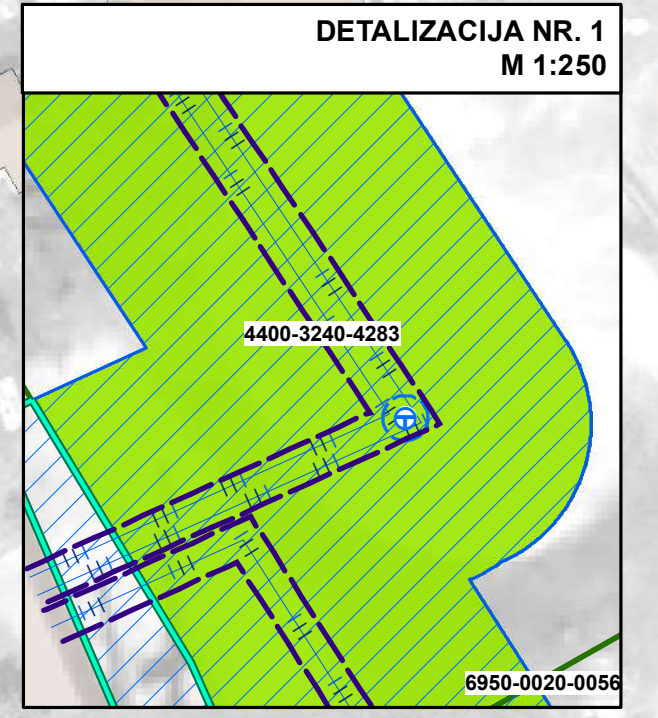
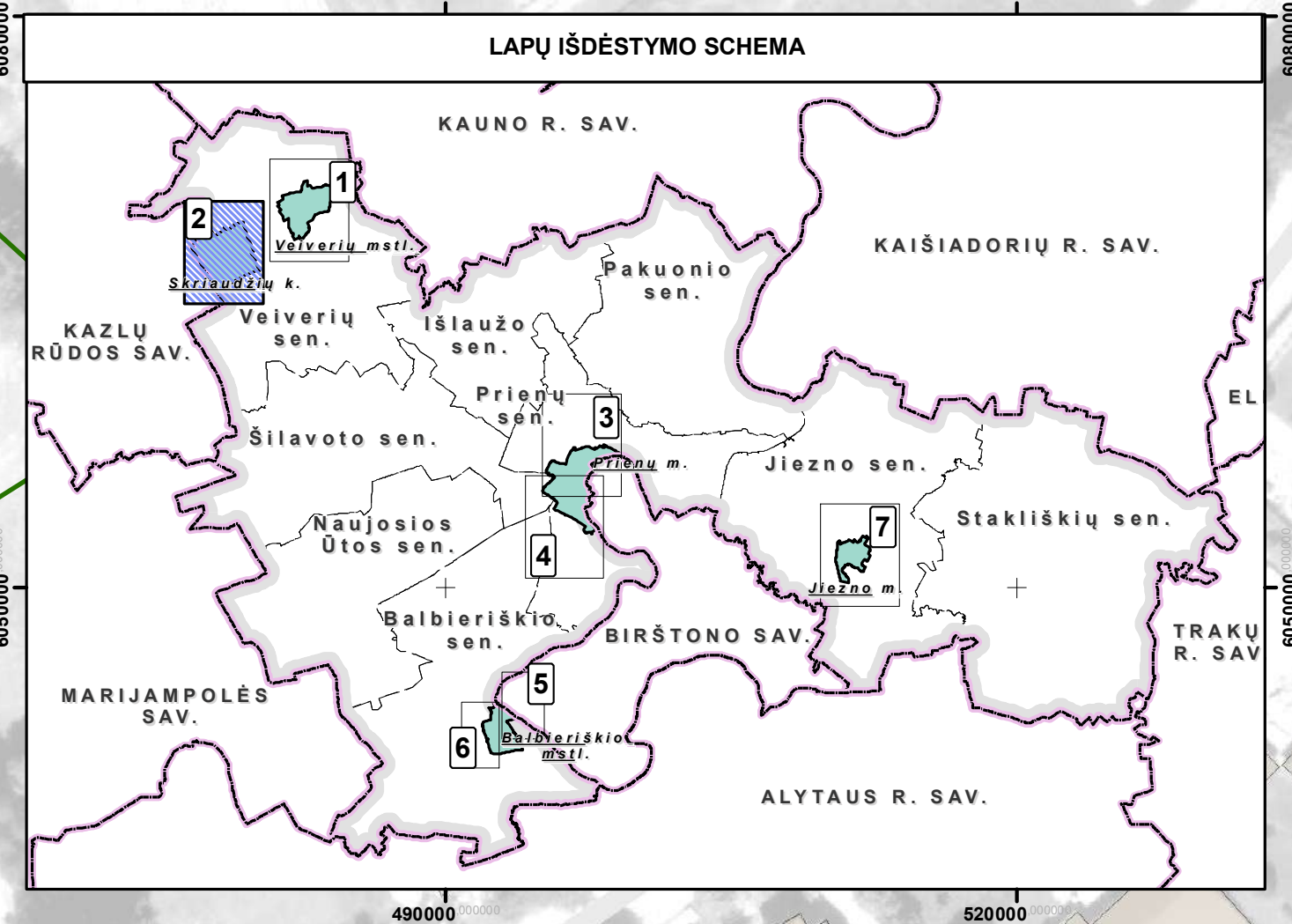
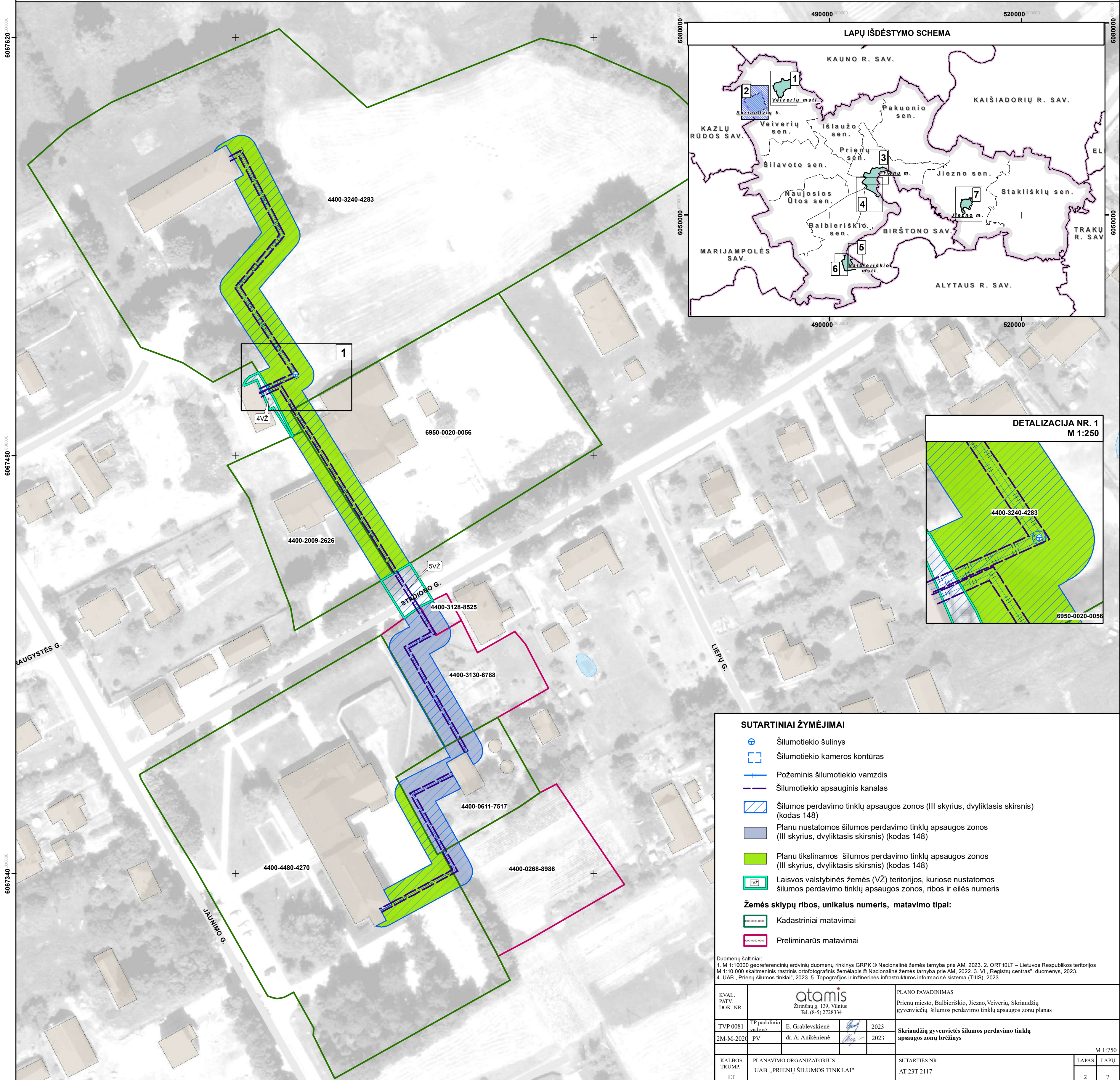
LAPŲ IŠDĖSTYMO SCHEMA



Duomenų šaltiniai:  
 1. M 1:10000 georeferencinių erdvinio duomenų rinkinys GRPK © Nacionalinė žemės tarnyba prie AM, 2023. 2. ORT10LT – Lietuvos Respublikos teritorijos M 1:10 000 skaitmeninis rastrinis ortofotografinis žemėlapis © Nacionalinė žemės tarnyba prie AM, 2022. 3. VJ „Registru centras“ duomenys, 2023. 4. UAB „Prienų šilumos tinklai“, 2023. 5. Topografinis ir inžinerinis infrastruktūros informacinė sistema (TIIS), 2023.

KVAL. PATV. DOK. NR.	 Žirmūnų g. 139, Vilnius Tel. (8-5) 2728334			PLANO PAVADINIMAS Prienų miesto, Balbieriškio, Jiezno, Veiverių, Skriaudžių gyvenviečių šilumos perdavimo tinklų apsaugos zonų planas		
TVP 0081	TP padalinio vadovė	E. Grablevskienė		2023	Veiverių gyvenvietės šilumos perdavimo tinklų apsaugos zonų brėžinys	
2M-M-2020	PV	dr. A. Anikienė		2023		
KALBOS TRUMP. LT	PLANAVIMO ORGANIZATORIUS UAB „PRIENŲ ŠILUMOS TINKLAI“			SUTARTIES NR. AT-23T-2117	M 1:750 LAPAS LAPŲ 1 7	





**SUTARTINIAI ŽYMĖJIMAI**

- Šilumotiekio šulinys
  - Šilumotiekio kameros kontūras
  - Požeminis šilumotiekio vamzdis
  - Šilumotiekio apsauginis kanalas
  - Šilumos perdavimo tinklų apsaugos zonos (III skyrius, dvyliktasis skirsnis) (kodas 148)
  - Planu nustatomos šilumos perdavimo tinklų apsaugos zonos (III skyrius, dvyliktasis skirsnis) (kodas 148)
  - Planu tikslinamos šilumos perdavimo tinklų apsaugos zonos (III skyrius, dvyliktasis skirsnis) (kodas 148)
  - Laisvos valstybinės žemės (VŽ) teritorijos, kuriose nustatomos šilumos perdavimo tinklų apsaugos zonos, ribos ir eilės numeris
- Žemės sklypų ribos, unikalūs numeris, matavimo tipai:**
- Kadastriniai matavimai
  - Preliminarūs matavimai

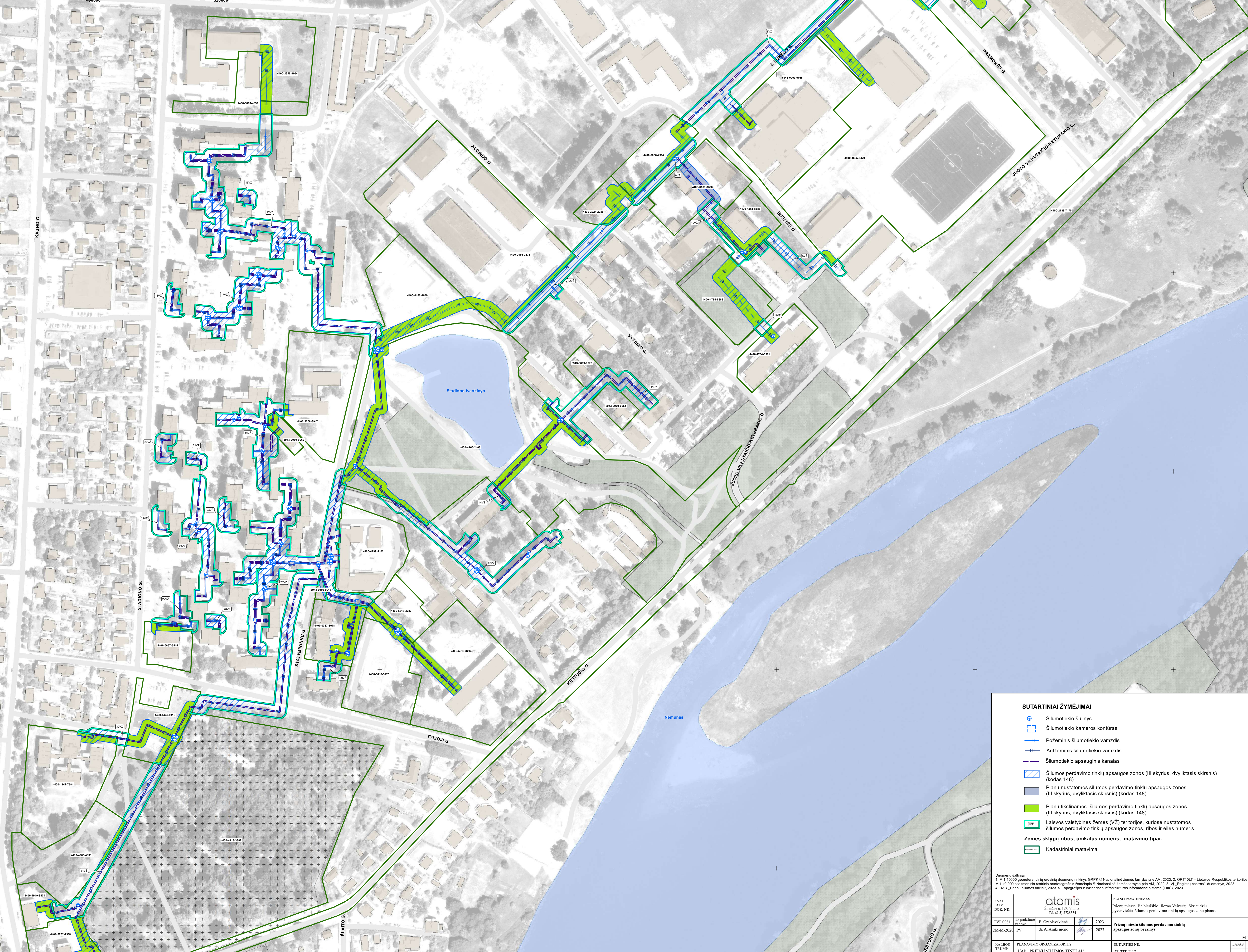
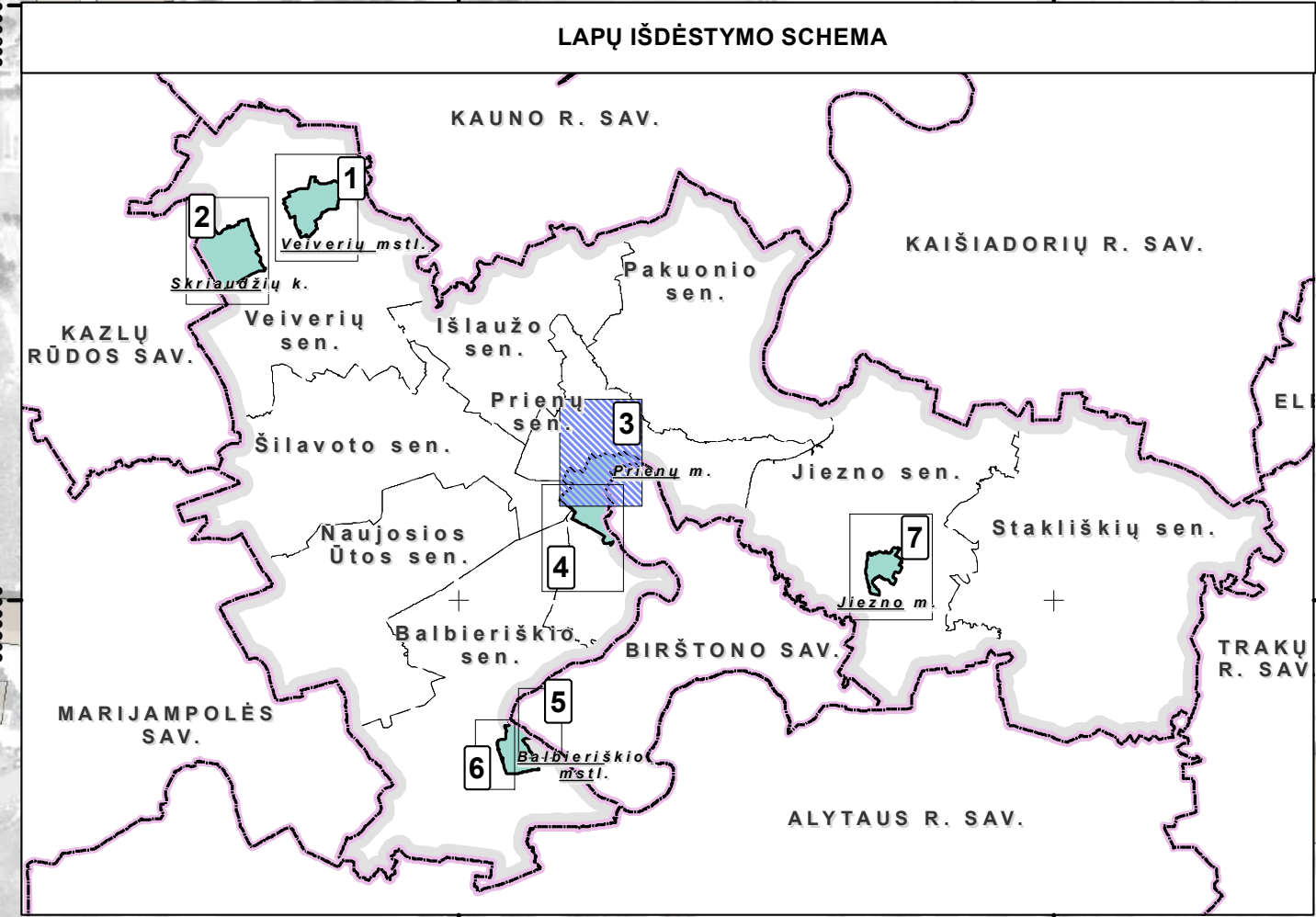
Duomenų šaltiniai:  
 1. M 1:10000 georeferencinių erdvinių duomenų rinkinys GRPK © Nacionalinė žemės tarnyba prie AM, 2023. 2. ORT10LT – Lietuvos Respublikos teritorijos M 1:10 000 skaitmeninis rastinis ortofotografinis žemėlapis © Nacionalinė žemės tarnyba prie AM, 2022. 3. VI „Registru centras“ duomenys, 2023.  
 4. UAB „Prienų šilumos tinklai“, 2023. 5. Topografinis ir inžinerinis infrastruktūros informacinė sistema (TIIS), 2023.

KVAL. PATV. DOK. NR.	 Žirmūnų g. 139, Vilnius Tel. (8-5) 2728334		PLANO PAVADINIMAS	Prienų miesto, Balbieriškio, Jiezno, Veiverių, Skriaudžių gyvenviečių šilumos perdavimo tinklų apsaugos zonų planas	
TVP 0081	TP padalinio vadovė	E. Grablevskienė		2023	Skriaudžių gyvenvietės šilumos perdavimo tinklų apsaugos zonų brėžinys
2M-M-2021	PV	dr. A. Anikėnienė		2023	
KALBOS TRUMP. LT	PLANAVIMO ORGANIZATORIUS	UAB „PRIENŲ ŠILUMOS TINKLAI“		SUTARTIES NR.	AT-23T-2117
				M 1:750	
				LAPAS	LAPŲ
				2	7

6067620  
6067480  
6067340

6067620  
6067480  
6067340





**SUTARTINIAI ŽYMĖJIMAI**

- Šilumotiekio šulinys
- Šilumotiekio kameros kontūras
- Požeminis šilumotiekio vamzdis
- Antžeminis šilumotiekio vamzdis
- Šilumotiekio apsauginis kanalas
- Šilumos perdavimo tinklų apsaugos zonos (III skyrius, dvylikstasis skirsnis) (kodas 148)
- Planu nustatomos šilumos perdavimo tinklų apsaugos zonos (III skyrius, dvylikstasis skirsnis) (kodas 148)
- Planu tikslinamos šilumos perdavimo tinklų apsaugos zonos (III skyrius, dvylikstasis skirsnis) (kodas 148)
- Laisvos valstybinės žemės (VŽ) teritorijos, kuriose nustatomos šilumos perdavimo tinklų apsaugos zonos, ribos ir eilės numeris

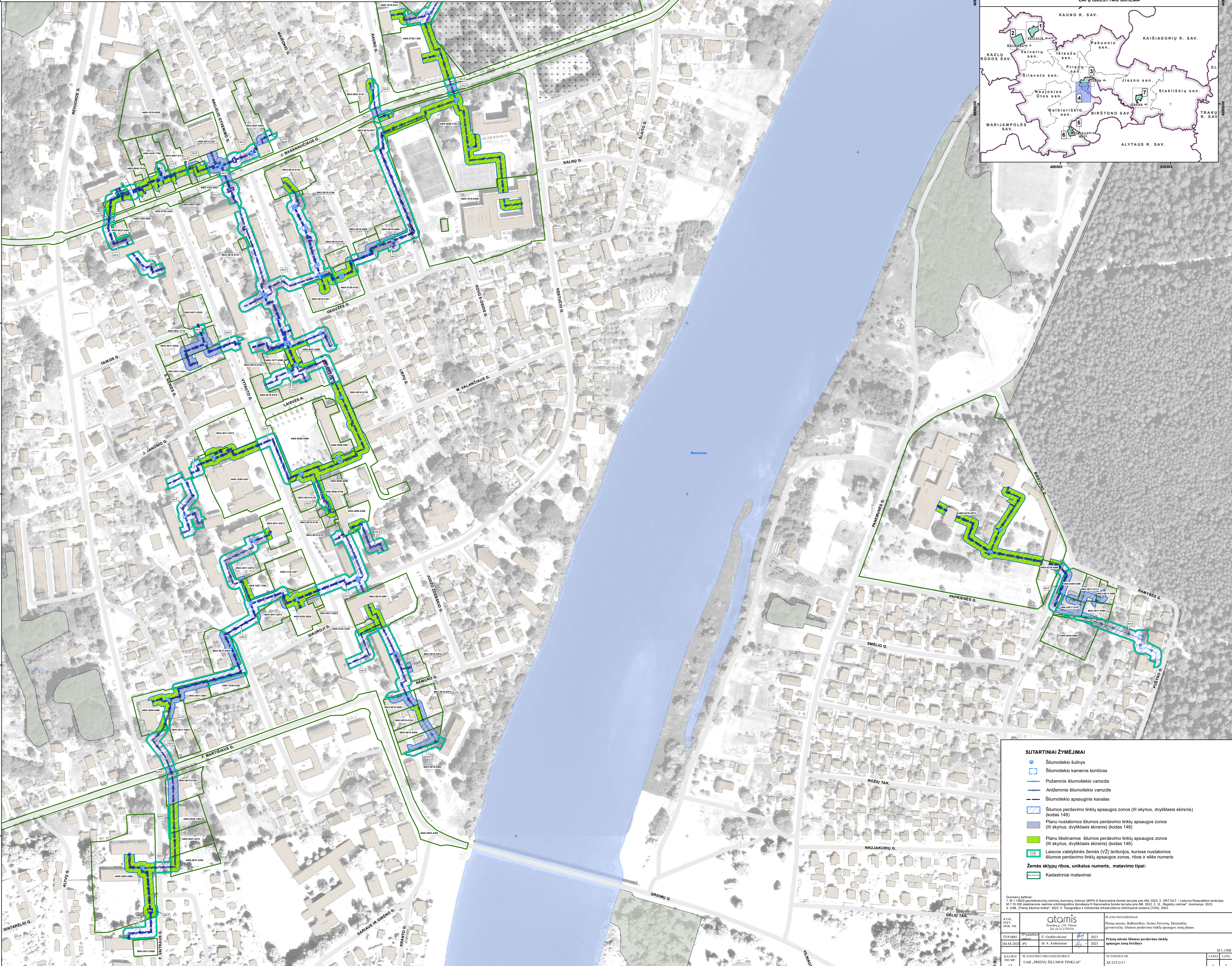
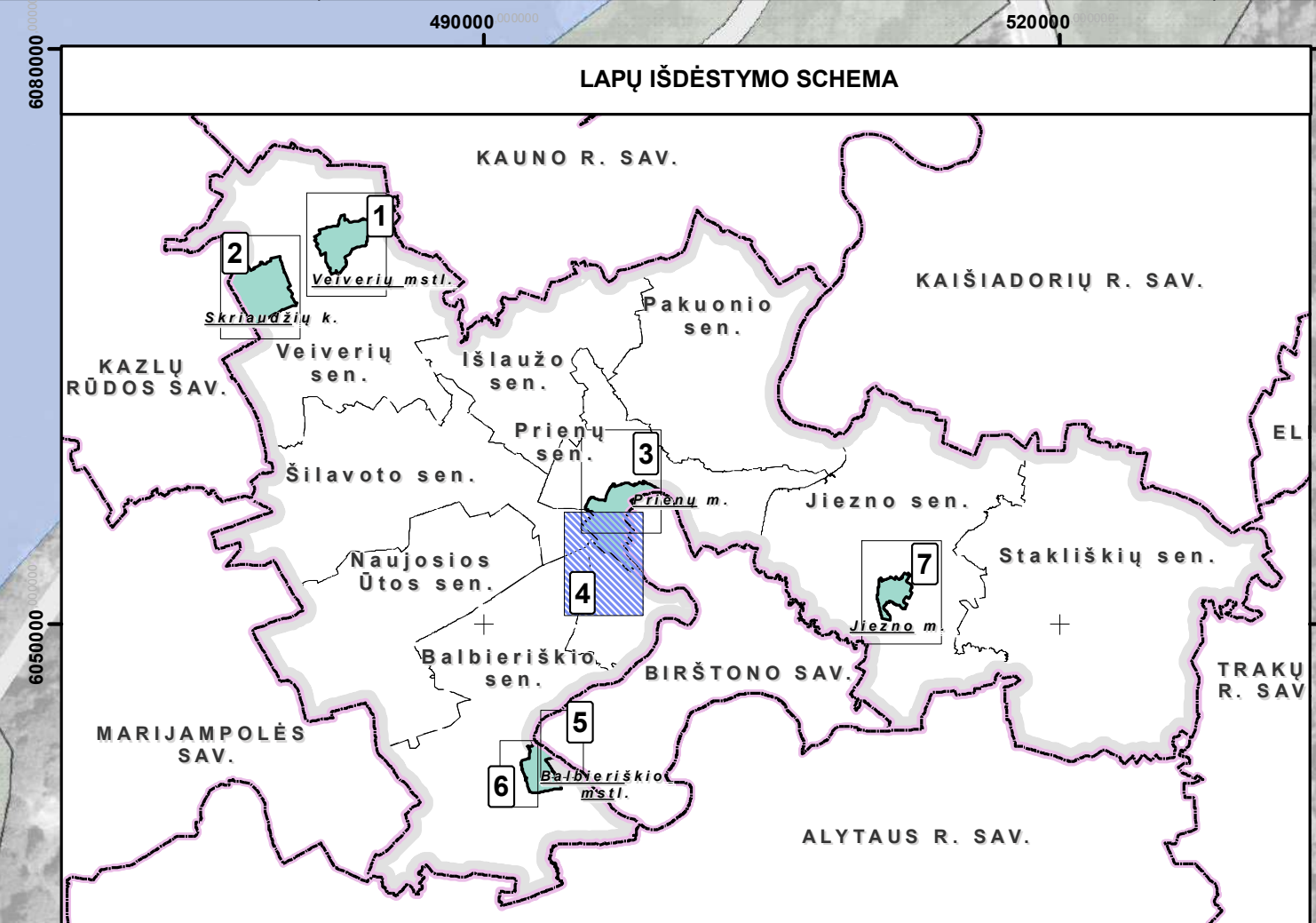
**Žemės sklypų ribos, unikalus numeris, matavimo tipai:**

- Kadastriniai matavimai

Duomenų šaltiniai:  
1. 1:10 000 geocentrinių duomenų rinkinys GRPK © Nacionalinė žemės tarnyba prie AM, 2023. 2. ORTILIT – Lietuvos Respublikos teritorijos 1:10 000 skaitmeninis rastinis ortofotografinis žemėlapis © Nacionalinė žemės tarnyba prie AM, 2023. 3. „Vl“ „Reguliativ centras“ duomenys, 2023. 4. UAB „Prienų šilumos tinklai“, 2023. 5. Topografinis ir stribinės infrastruktūros informacinis sistema (TIS), 2023.

KVAL. PLAN. NR.	atomis Žirulė g. 139, Vilnius Tel. (8-5) 2726334			PLANO PAVADINIMAS	M 1:1000
TVP 0081	TP padalinio vadovs	E. Grabievskaite	2023	Prienų miesto šilumos perdavimo tinklų apsaugos zonių brėžinys	LAPŲ LAPŲ
2M-M-2023	pv	dr. A. Antkocienė	2023		3 7
KALBOS TRUMP.	PLANAVIMO ORGANIZATORIUS	UAB „PRIENŲ ŠILUMOS TINKLAI“	SUTARTIES NR.	AT-23F-2117	
ET					



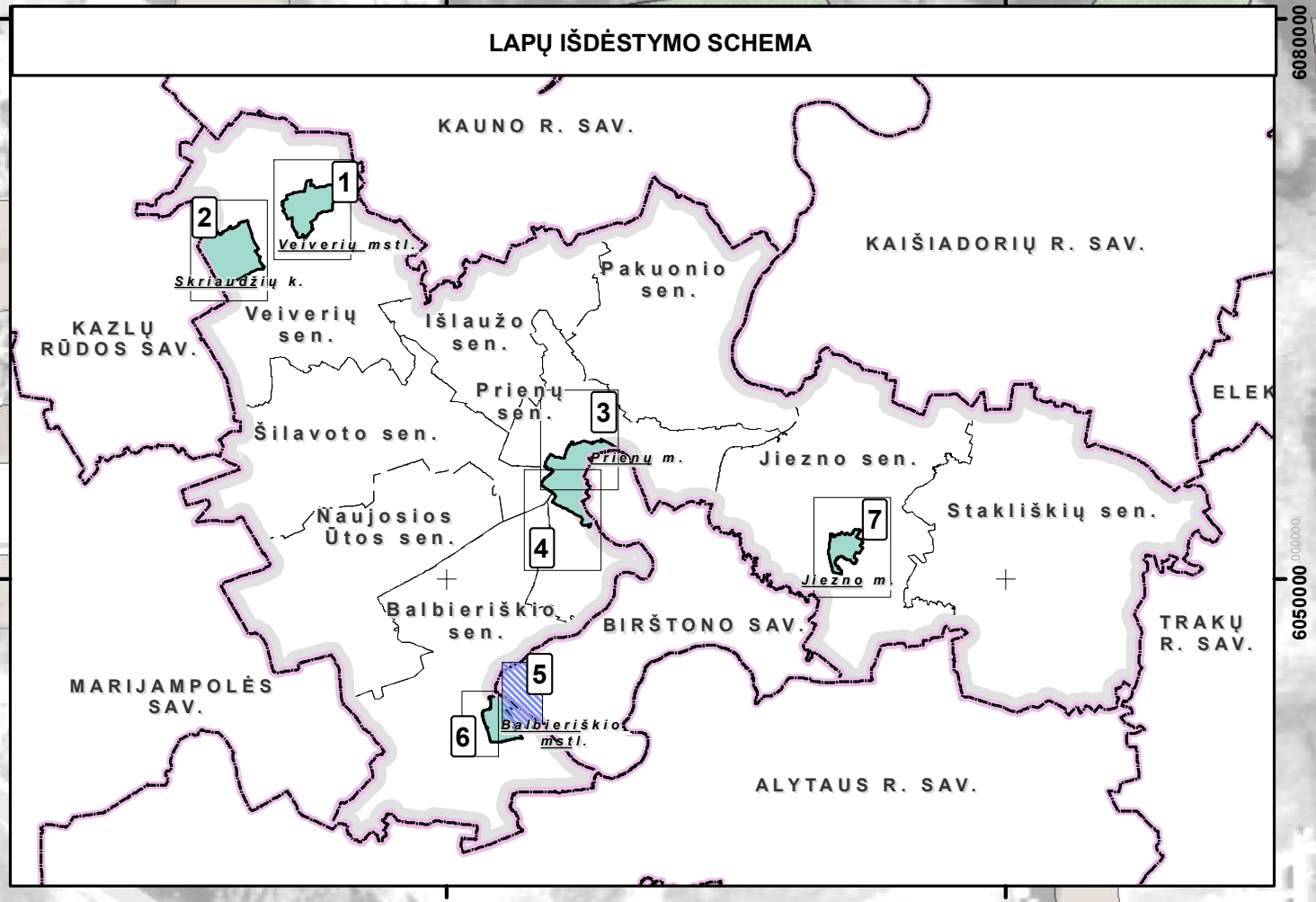
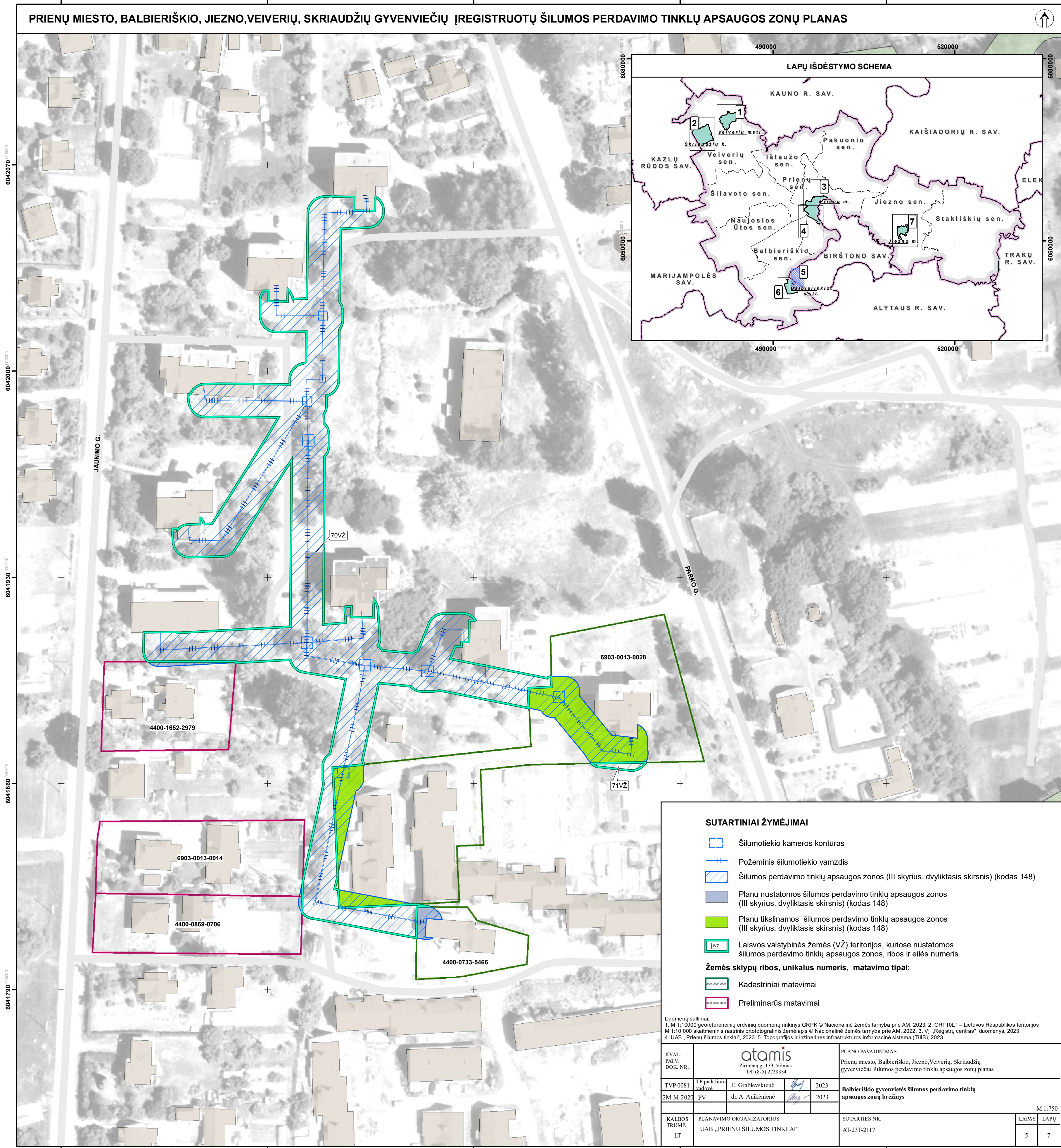


- SUTARTINIAI ŽYMĖJIMAI**
- Šilumotekio šulinys
  - Šilumotekio kameros kontūras
  - Požeminis šilumotekio vamzdis
  - Antžeminis šilumotekio vamzdis
  - Šilumotekio apsauginis kanalas
  - Šilumos perdavimo tinklų apsaugos zonos (III skyrius, dvijaktis skirsnis) (kodas 148)
  - Planu nustatomos šilumos perdavimo tinklų apsaugos zonos (III skyrius, dvijaktis skirsnis) (kodas 148)
  - Planu tikslinamos šilumos perdavimo tinklų apsaugos zonos (III skyrius, dvijaktis skirsnis) (kodas 148)
  - Laisvos valstybinės žemės (VŽ) teritorijos, kuriose nustatomos šilumos perdavimo tinklų apsaugos zonos, ribos ir eilės numeris
  - Žemės sklypų ribos, unikalūs numeris, matavimo tipai:
  - Kadastriniai matavimai

Duomenų šaltiniai:  
 1. M 1:100000 preferencinis ortofotogrametrijos duomenų rinkinys GRPK © Nacionalinė žemės tarnyba prie AM, 2023. 2. ORT10LT - Lietuvos Respublikos teritorijos M 1:100 000 skaitmeninis rastinis ortofotografinis žemėlapis © Nacionalinė žemės tarnyba prie AM, 2023. 3. VI „Registru centras“ duomenys, 2023. 4. UAB „Prienų šilumos tinklai“, 2023. 5. Topografinis ir istorinės infrastruktūros informacinė sistema (TIIIS), 2023.

KVAL. PATV. DOK. NR.	atamis		PLANO PAVADINIMAS
	Žemėnaivė, 199, Vilnius Tel. 8(5) 2738334		Prienų miesto, Balbieriškio, Jieznos, Veiverių, Skriaudžių gyvenviečių šilumos perdavimo tinklų apsaugos zonių planas
TVP.0081	UAB „Prienų šilumos tinklai“	2023	Prienų miesto šilumos perdavimo tinklų apsaugos zonių brėžinys
2M-M-2024	pv. dr. A. Ambrazevičiūtė	2023	
KALBOS TIKSL. LT	PLANAVIMO ORGANIZATORIUS	SUTARTIES NR.	M 1:1500
	UAB „PRIENŲ ŠILUMOS TINKLAI“	AT-23T-2117	LAPAS LAPŲ
			4 7





**SUTARTINIAI ŽYMĖJIMAI**

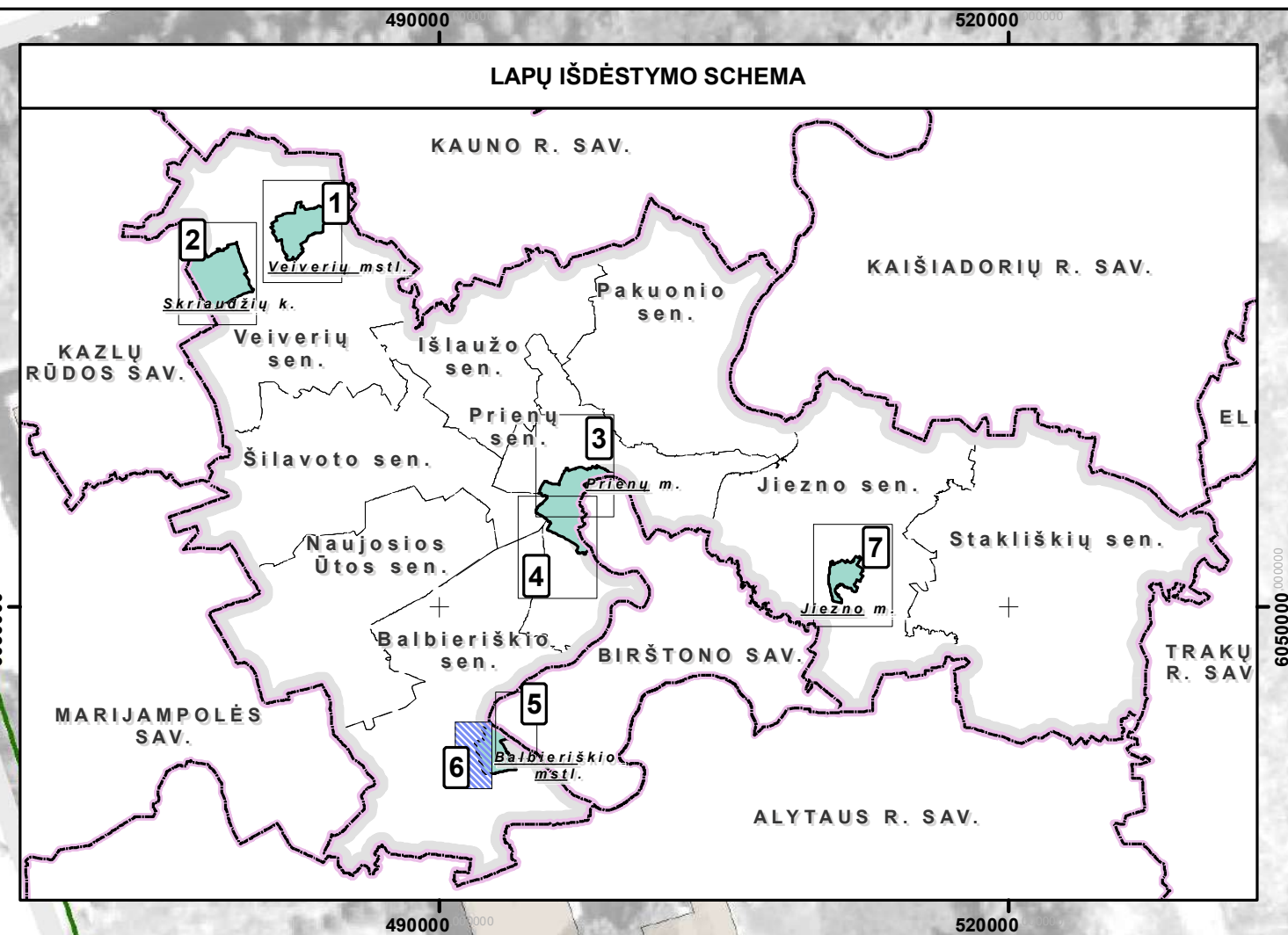
- Šilumotiekio kameros kontūras
  - Požeminis šilumotiekio vamzdis
  - Šilumos perdavimo tinklų apsaugos zonos (III skyrius, dvilyktasis skirsnis) (kodas 148)
  - Planu nustatomos šilumos perdavimo tinklų apsaugos zonos (III skyrius, dvilyktasis skirsnis) (kodas 148)
  - Planu tikslinamos šilumos perdavimo tinklų apsaugos zonos (III skyrius, dvilyktasis skirsnis) (kodas 148)
  - Laisvos valstybinės žemės (VŽ) teritorijos, kuriose nustatomos šilumos perdavimo tinklų apsaugos zonos, ribos ir eilės numeris
- Žemės sklypų ribos, unikalūs numeris, matavimo tipai:**
- Kadastriniai matavimai
  - Preliminarūs matavimai

Duomenų šaltiniai:  
 1. M 1:10000 georeferencinių erdvinių duomenų rinkinys GRPK © Nacionalinė žemės tarnyba prie AM, 2023. 2. ORT10LT – Lietuvos Respublikos teritorijos M 1:10 000 skaitmeninis rastrinis ortofotografinis žemėlapis © Nacionalinė žemės tarnyba prie AM, 2022. 3. VĮ „Registrų centras“ duomenys, 2023.  
 4. UAB „Prienių šilumos tinklai“, 2023. 5. Topografinės ir inžinerinės infrastruktūros informacinė sistema (TIIS), 2023.

KVAL. PATV. DOK. NR.	 Žirniūnų g. 139, Vilnius Tel. (8-5) 2728334			PLANO PAVADINIMAS Prienių miesto, Balbieriškio, Jiezno, Veiverių, Skriaudžių gyvenviečių šilumos perdavimo tinklų apsaugos zonų planas		
TVP 0081	TP padalinio vadovė	E. Grablevskienė		2023	Balbieriškio gyvenvietės šilumos perdavimo tinklų apsaugos zonų brėžinys	
2M-M-2020	PV	dr. A. Anikėnienė		2023		
KALBOS TRUMP. LT	PLANAVIMO ORGANIZATORIUS UAB „PRIENŲ ŠILUMOS TINKLAI“			SUTARTIES NR. AT-23T-2117		
					M 1:750	
					LAPAS	LAPŲ
					5	7



PRIENŲ MIESTO, BALBIERIŠKIO, JIEZNO, VEIVERIŲ, SKRIAUDŽIŲ GYVENVIEČIŲ ĮREGISTRUOTŲ ŠILUMOS PERDAVIMO TINKLŲ APSAUGOS ZONŲ PLANAS



SUTARTINIAI ŽYMĖJIMAI

- Šilumotiekio kameros kontūras
  - Požeminis šilumotiekio vamzdis
  - Šilumos perdavimo tinklų apsaugos zonos (III skyrius, dvyliktasis skirsnis) (kodas 148)
  - Planu nustatomos šilumos perdavimo tinklų apsaugos zonos (III skyrius, dvyliktasis skirsnis) (kodas 148)
  - Planu tikslinamos šilumos perdavimo tinklų apsaugos zonos (III skyrius, dvyliktasis skirsnis) (kodas 148)
  - Laisvos valstybinės žemės (VŽ) teritorijos, kuriose nustatomos šilumos perdavimo tinklų apsaugos zonos, ribos ir eilės numeris
  - Kadastriniai matavimai
- Žemės sklypų ribos, unikalus numeris, matavimo tipai:**
- Kadastriniai matavimai

Duomenų šaltiniai:  
 1. M 1:10000 georeferencinių erdviųjų duomenų rinkinys GRPK © Nacionalinė žemės tarnyba prie AM, 2023. 2. ORT10LT – Lietuvos Respublikos teritorijos M 1:10 000 skaitmeninis rastrinis ortofotografinis žemėlapis © Nacionalinė žemės tarnyba prie AM, 2022. 3. VĮ „Registru centras“ duomenys, 2023. 4. UAB „Prienu šilumos tinklai“, 2023. 5. Topografijos ir inžinerinės infrastruktūros informacinė sistema (TIIS), 2023.

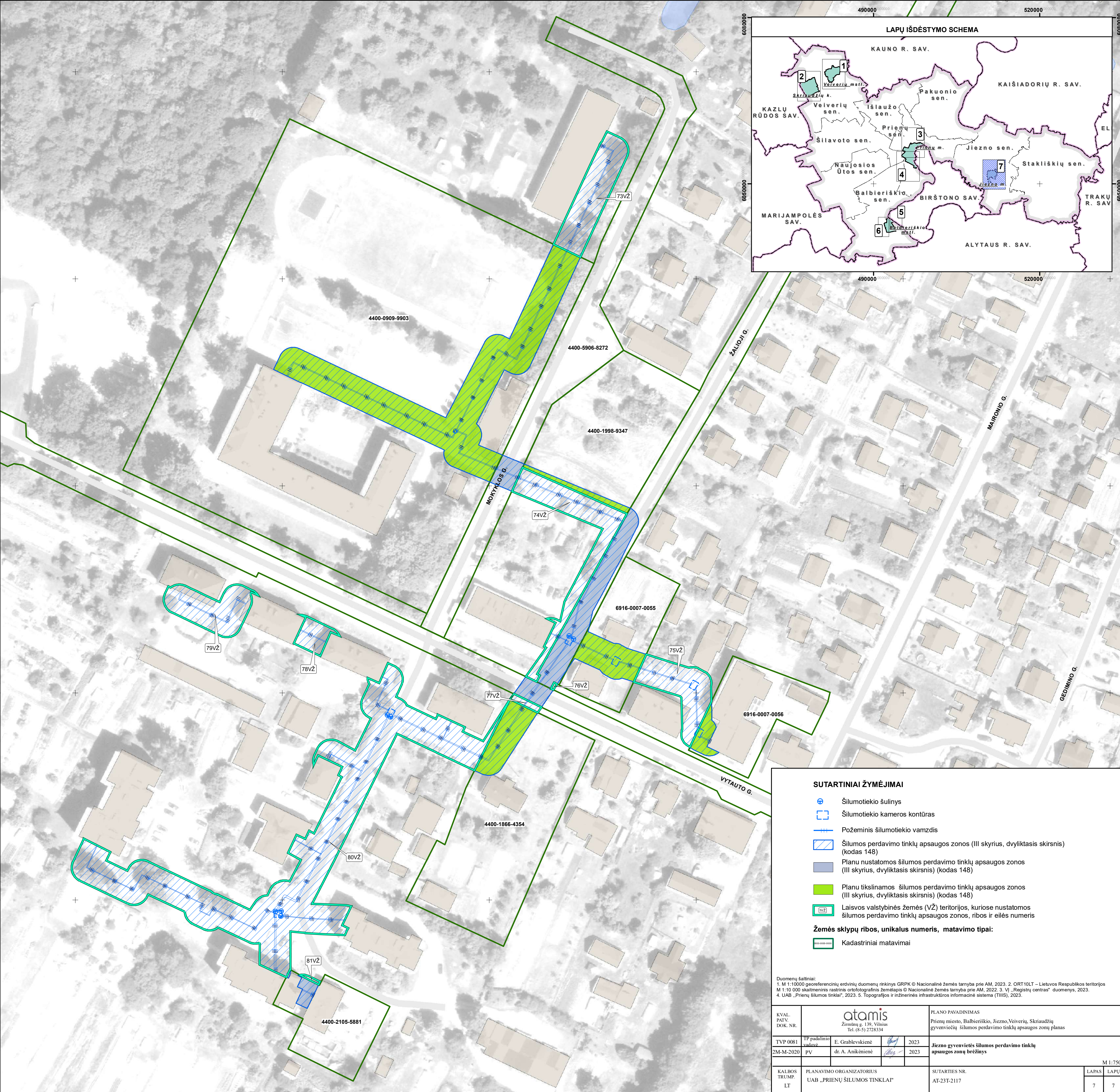
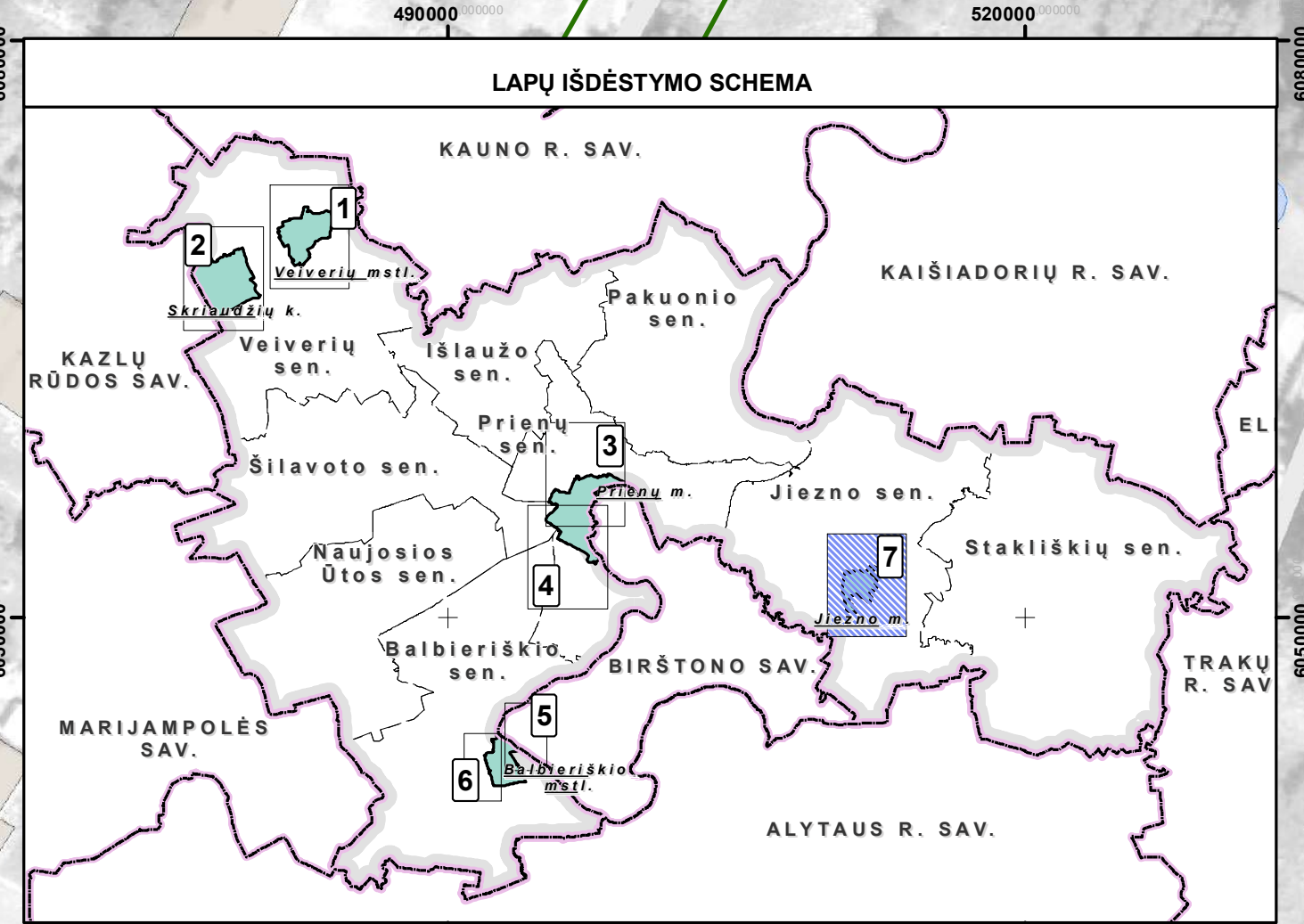
KVAL. PATV. DOK. NR.	 Žirmūnų g. 139, Vilnius Tel. (8-5) 2728334			PLANO PAVADINIMAS Prienų miesto, Balbieriškio, Jiezno, Veiverių, Skriaudžių gyvenviečių šilumos perdavimo tinklų apsaugos zonų planas	
TVP 0081	TP padalinio vadovė	E. Grablevskienė		2023	Balbieriškio gyvenvietės šilumos perdavimo tinklų apsaugos zonų brėžinys
2M-M-2020	PV	dr. A. Anikėnienė		2023	
KALBOS TRUMP. LT	PLANAVIMO ORGANIZATORIUS UAB „PRIENŲ ŠILUMOS TINKLAI“			SUTARTIES NR. AT-23T-2117	
				M 1:750	
				LAPAS	LAPŲ
				6	7

6042000, 6041940, 6041880, 6041820

6042000, 6041940, 6041880, 6041820

492190, 492260, 492330, 492400, 492470





- SUTARTINIAI ŽYMĖJIMAI**
- Šilumotiekio šulinys
  - Šilumotiekio kameros kontūras
  - Požeminis šilumotiekio vamzdis
  - Šilumos perdavimo tinklų apsaugos zonos (III skyrius, dvylikasis skirsnis) (kodas 148)
  - Planu nustatomos šilumos perdavimo tinklų apsaugos zonos (III skyrius, dvylikasis skirsnis) (kodas 148)
  - Planu tikslinamos šilumos perdavimo tinklų apsaugos zonos (III skyrius, dvylikasis skirsnis) (kodas 148)
  - Laisvos valstybinės žemės (VŽ) teritorijos, kuriose nustatomos šilumos perdavimo tinklų apsaugos zonos, ribos ir eilės numeris
- Žemės sklypų ribos, unikalūs numeris, matavimo tipai:**
- Kadastriniai matavimai

Duomenų šaltiniai:  
 1. M 1:100000 geografinių erdvinį duomenų rinkinys GRPK © Nacionalinė žemės tarnyba prie AM, 2023. 2. ORT10LT – Lietuvos Respublikos teritorijos M 1:10 000 skaitmeninis rastinis ortofotografinis žemėlapis © Nacionalinė žemės tarnyba prie AM, 2022. 3. VĮ „Registrų centras“ duomenys, 2023.  
 4. UAB „Prienų šilumos tinklai“, 2023. 5. Topografinis ir inžinerinis infrastruktūros informacinė sistema (TIIS), 2023.

KVAL. PATV. DOK. NR.	 Žirmūnų g. 139, Vilnius Tel. (8-5) 2728334			PLANO PAVADINIMAS Prienų miesto, Balbieriškio, Jiezo, Veiverių, Skriaudžių gyvenviečių šilumos perdavimo tinklų apsaugos zonų planas
TVP 0081	TP padalinio vadovė	E. Grablevskienė		2023
2M-M-2020	PV	dr. A. Anikėnienė		2023
KALBOS TRUMP. LT	PLANAVIMO ORGANIZATORIUS	UAB „PRIENŲ ŠILUMOS TINKLAI“		SUTARTIES NR. AT-23T-2117
				M 1:750
				LAPAS LAPŲ
				7 7