



## LIETUVOS RESPUBLIKOS ENERGETIKOS MINISTRAS

**ĮSAKYMAS  
DĖL PRIENŲ MIESTO, BALBIERIŠKIO, JIEZNO, VEIVERIŲ, SKRIAUDŽIŲ  
GYVENVIEČIŲ ŠILUMOS PERDAVIMO TINKLŲ APSAUGOS ZONŲ PLANO  
PATVIRTINIMO**

2023 m.

d. Nr.

Vilnius

Vadovaudamasis Lietuvos Respublikos specialiųjų žemės naudojimo sąlygų įstatymo 141 straipsnio 3 dalimi, Lietuvos Respublikos Vyriausybės 2019 m. gruodžio 11 d. nutarimo Nr. 1248 „Dėl Lietuvos Respublikos specialiųjų žemės naudojimo sąlygų įstatymo įgyvendinimo“ 2.3 papunkčiu, Elektros tinklų, magistralinių dujotiekių ir naftotiekių (produktotiekių), skirstomųjų dujotiekių, šilumos perdavimo tinklų apsaugos zonų, magistralinių dujotiekių vietovės klasių teritorijų planų rengimo (nerengiant teritorijų planavimo dokumento ar žemės valdos projekto) ir tvirtinimo tvarkos aprašo, patvirtinto Lietuvos Respublikos energetikos ministro 2020 m. spalio 13 d. įsakymu Nr. 1-339 „Dėl Elektros tinklų, magistralinių dujotiekių ir naftotiekių (produktotiekių), skirstomųjų dujotiekių, šilumos perdavimo tinklų apsaugos zonų, magistralinių dujotiekių vietovės klasių teritorijų planų rengimo (nerengiant teritorijų planavimo dokumento ar žemės valdos projekto) ir tvirtinimo tvarkos aprašo patvirtinimo“, 18 punktu ir atsižvelgdamas į UAB „Atamis“, atstovaujamos UAB „Prienų šilumos tinklai“ pagal 2023 m. spalio 16 d. įgaliojimą Nr. 8, 2023 m. spalio 31 d. prašymą Nr. S-23/848 „Prašymas organizuoti plano patvirtinimą“:

1. T v i r t i n u Prienų miesto, Balbieriškio, Jiezno, Veiverių, Skriaudžių gyvenviečių šilumos perdavimo tinklų apsaugos zonų planą (pridedama).

2. N u s t a t a u, kad šis įsakymas ir Prienų miesto, Balbieriškio, Jiezno, Veiverių, Skriaudžių gyvenviečių šilumos perdavimo tinklų apsaugos zonų planas skelbiami UAB „Prienų šilumos tinklai“ interneto svetainėje [www.prienusiluma.lt](http://www.prienusiluma.lt).

Energetikos ministras

Dainius Kreivys

**PRIENŲ MIESTO, BALBIERIŠKIO, JIEZNO, VEIVERIŲ, SKRIAUDŽIŲ  
GYVENVIEČIŲ ŠILUMOS PERDAVIMO TINKLŲ APSAUGOS ZONŲ  
PLANAS**

**2023**

## IVADAS

**Plano pavadinimas** – Prienų miesto, Balbieriškio, Jiezno, Veiverių, Skriaudžių gyvenviečių šilumos perdavimo tinklų apsaugos zonų planas (toliau – **Planas**).

### **Plano objektas:**

1. Šilumos tinklai L=2518,00 m, kurio unikalus Nr. 6997-8019-2011 (statybos pabaigos metai 1978).
2. Šilumos tinklai L=175,8 m, topografinis planas: Prienų r. sav., Balbieriškis, Klevų g. 33. TOPD sprendimas 2020-12-31 Nr. 1125653/1126431.
3. Topografinis planas M 1:500 šilumos tinklų rekonstrukcijai: Prienų r. sav., Jieznas. Suderinta 2017-05-09.
4. Šilumos tiekimo tinklų rekonstrukcija nuo VŠK-80 (Birutės g. 4) iki Birutės g. 9 Prienai, rekonstravimo projektas. Šilumos tiekimo tinklų planas M 1:500 L = 278,89 m. TIIS1-20220414-027326.
5. Šilumos tiekimo tinklų nuo Ø355,6 šilumos trasos vamzdyno (unikalus Nr. 6998-0038-3014) iki J. Lukšos g. 6, Prienai. Kapitalinio remonto projektas. Šilumos tiekimo tinklų planas M 1:500 L = 55 m. 2023-07-07.
6. Sporto paskirties pastato, Birutės g. 7, Prienuose, statybos projektas. Sklypo planas su šilumos tinklais M 1:250 L=11,28 m. 2016-11-08.
7. Kadastriniai matavimai šilumos tinklų ir jų dalių, L=252,04 m (statybos pabaigos metai 2021). Suderinta VĮ „Registru centras“, 2022-03-25.
8. Šilumos tinklai L=180,5 m, kurio unikalus Nr. 6998-0037-9012 (statybos pabaigos metai 1980).
9. Šilumos tinklai L=11994,61 m, kurio unikalus Nr. 6998-0038-3014 (statybos pabaigos metai 1994, rekonstravimo pabaigos metai 2017).
10. Šilumos tinklai L=2,61 m, kurio unikalus Nr. 4400-5565-4005 (statybos pabaigos metai 2020).
11. Šilumos tinklai L=137,01 m, kurio unikalus Nr. 4400-1942-0061 (statybos pabaigos metai 2008).
12. Šilumos tinklai L=7810,20 m, kurio unikalus Nr. 6998-0038-3025 (statybos pabaigos metai 1980).
13. Šilumos tiekimo tinklų nuo DN100 šilumos trasos (unikalus Nr. 6998-0038-3014) iki Vytauto

- g. 12, Prienai, kapitalinio remonto projektas, L=20 m. Suderinta 2022-09-13.
14. Šilumos tiekimo tinklų Prienų mieste rekonstravimo projektas. Statybos užbaigimo aktas 2018-01-22 Nr. ACCA-20-180122-00031.
  15. Katilinės remontas ir bekanalinė šiluminė trasa L=149,88 m. Skriaudžiai, Prienų rajono sav. 1998-04-17.
  16. Šilumos įvadų tarp pastatų esančių Kauno g. 31 ir Kauno g. 33, Veiverių mieste Prienų rajono sav. statybos projektas, 2020-05-20.
  17. Inžinerinių tinklų techninė inventorizacija L=536,41 m. Veiveriai, Prienų rajono sav. 1998-04-14.

**Plano teritorija** – planas rengiamas Prienų mieste, Balbieriškio, Jiezno, Veiverių, Skriaudžių gyvenviečių teritorijose.

**Apsaugos zonų plano objektas:** Prienų mieste, Balbieriškio, Jiezno, Veiverių, Skriaudžių gyvenviečių teritorijose esantys antžeminių ir požeminių šilumos perdavimo tinklų vamzdiniai, šiluminės kameros.

**Plano iniciatorius** – UAB „Prienų šilumos tinklai“, Statybininkų g. 6, Prienai LT-59131, tel. +370 319 53 300, el. paštas [info@prienusiluma.lt](mailto:info@prienusiluma.lt), interneto svetainė <http://www.prienusiluma.lt/>. Už šio plano sprendinių rengimo vykdymą atsakingas asmuo – vyriausias inžinierius Edmundas Raugevičius, tel. +370 685 32 500, el. paštas [inzinierius@prienusiluma.lt](mailto:inzinierius@prienusiluma.lt).

**Plano rengėjas** – UAB „Atamis“, juridinio asmens kodas 300564438, Žirmūnų g. 139 A, LT-09120 Vilnius, interneto svetainės adresas [www.atamis.lt](http://www.atamis.lt), atsakingas asmuo – projekto vadovė Asta Anikėnienė (kvalifikacijos pažymėjimas Nr. 2M-M-2020, išduotas Nacionalinės žemės tarnybos prie Žemės ūkio ministerijos direktoriaus 2014 m. balandžio 17 d. įsakymu Nr. 1P-(1.3.)-151), tel. +370 601 41775, el. paštas [a.anikeniene@atamis.lt](mailto:a.anikeniene@atamis.lt).

**Plano rengimo pagrindas** – UAB „Prienų šilumos tinklai“ ir UAB „Atamis“ 2023 m. rugpjūčio 1 d. paslaugų pirkimo – pardavimo sutartis Nr.9/AT-23T-2117.

**Plano tikslas** – parengti Prienų miesto, Balbieriškio, Jiezno, Veiverių, Skriaudžių gyvenviečių šilumos perdavimo tinklų apsaugos zonų planą (nerengiant teritorijų planavimo dokumento ar žemės valdos projekto).

Plano rengėjas yra atsakingas už tinkamą apsaugos zonų nurodymą ir šių apsaugos zonų pažymėjimą plane.

**Teisinis pagrindas.** Planas rengiamas vadovaujantis:



1. Lietuvos Respublikos (toliau – **LR**) specialiųjų žemės naudojimo sąlygų įstatymu (toliau – **SŽNS įstatymas**);
2. LR žemės įstatymu;
3. LR miškų įstatymu;
4. LR nekilnojamojo turto kadastro įstatymu;
5. LR nekilnojamojo turto kadastro nuostatais (toliau – **Nekilnojamojo turto kadastro nuostatai**);
6. LR nekilnojamojo turto registro įstatymu;
7. LR nekilnojamojo turto registro nuostatais;
8. LR energetikos ministro 2020 m. spalio 13 d. įsakymu Nr. 1-339 patvirtintu Elektros tinklų, magistralinių dujotiekių ir naftotiekių (produktotiekių), skirstomųjų dujotiekių, šilumos perdavimo tinklų apsaugos zonų, magistralinių dujotiekių vietovės klasių teritorijų planų rengimo (nerengiant teritorijų planavimo dokumento ar žemės valdos projekto) ir tvirtinimo tvarkos aprašu (toliau – **Tvarkos aprašas**);
9. LR Vyriausybės 2020 m. balandžio 1 d. nutarimu Nr. 339 patvirtinta Kompensacijos dėl specialiųjų žemės naudojimo sąlygų taikymo LR specialiųjų žemės naudojimo sąlygų įstatyme nurodytose teritorijose, nustatytose tenkinant viešąjį interesą, apskaičiavimo ir išmokėjimo metodika (toliau – **Metodika**);
10. LR žemės ūkio ministro 2019 m. gruodžio 16 d. įsakymu Nr. 3D-700 „Dėl Teritorijų, kuriose taikomos specialiosios žemės naudojimo sąlygos, erdvinių duomenų rinkinio specifikacijos patvirtinimo“ (toliau – **Specifikacija**);
11. kitais teisės aktų reikalavimais.

## 1. PLANO RENGIMAS

Remiantis Tvarkos aprašo 2 punkto nuostatomis, Planas rengiamas ir objektų apsaugos zonos jame nustatomos nerengiant teritorijų planavimo dokumento ar žemės valdos projekto tenkinant viešąjį interesą pagal SŽNS įstatymo 7 straipsnio 3 dalį, kai žemės savininkų ir/ar valstybinės bei savivaldybių žemės patikėtinių sutikimai neprivalomi ir objektų apsaugos zonos nustatomos šilumos perdavimo tinklams ir susijusiai infrastruktūrai.

Plano iniciatorius – UAB „Prienų šilumos tinklai“ gamina ir teikia šilumą bei karštą vandenį Prienų mieste bei rajone, vykdo šilumos vartotojų pastatų vidaus šildymo ir karšto vandens sistemų eksploataciją. UAB „Prienų šilumos tinklai“ veikia pagal Valstybinės energetikos reguliavimo tarybos 2015-10-13 išduotą energetikos veiklos licenciją Nr. L4–ŠT–58. Vadovaujantis SŽNS įstatymo nuostatomis, turi pareigą atlikti žymas, registruoti šilumos perdavimo tinklų ir susijusios infrastruktūros objektų, įrengtų iki SŽNS įstatymo įsigaliojimo dienos, apsaugos zonas Nekilnojamojo turto registre (toliau – **NTR**) ir Nekilnojamojo turto kadastrė (toliau – **NTK**). Planas rengiamas Plano iniciatoriaus sprendimu.

Vadovaujantis Tvarkos aprašo 8 punkto nuostatomis, Planas parengtas, naudojant šiuos aktualius duomenis:

- NTR ir NTK duomenis (2023.09.26), VI „Registrų centras“;
- 2023 metų Lietuvos Respublikos Georeferencinio pagrindo kadastro erdvinių duomenų rinkinį GRPK;
- 2018-2020 metų LR teritorijos M 1:10 000 skaitmeninį rastrinį ortofotografinį žemėlapią ORT10LT;

Plano iniciatoriaus pateikta aktuali šilumos perdavimo tinklų ir susijusios infrastruktūros objektų faktinės padėties grafinių duomenų informacija Plano brėžinyje žymima vadovaujantis Tvarkos aprašo reikalavimais – 1 m tikslumu, jeigu objektas nėra pastatytas (įrengtas); 0,1 m tikslumu, jeigu objektas yra pastatytas (įrengtas) ir yra parengtas inžinerinio tinklo planas (geodezinė nuotrauka) ir (ar) atlikti kadastriniai matavimai, kuriais vadovaujantis rengiami brėžiniai; 0,5 m tikslumu kitais atvejais, jeigu objektui nėra parengtas inžinerinio tinklo planas (geodezinė nuotrauka) ir (ar) nėra atlikti jo kadastriniai matavimai.

Plane šilumos perdavimo tinklų ir susijusios infrastruktūros objektai atvaizduoti sutartiniais ženklais, kurie reglamentuoti techninių reikalavimų reglamento GKTR 2.11.03:2014 „Topografinių erdvinių objektų rinkinys ir topografinių erdvinių objektų sutartiniai ženklai“ 1 priedo IV skyriuje. Jei šiame nurodytame teisės akte nėra Susijusios infrastruktūros objektams atvaizduoti nustatytų sutartinių

ženklų, Plane tokie objektai pažymėti su Plano iniciatoriumi suderintais sutartiniais ženklais.

Plano erdvinių duomenų rinkinys sudarytas vadovaujantis Specifikacija.

Planu nustatomų šilumos perdavimo tinklų ir susijusios infrastruktūros apsaugos zonų pločiai atitinka SŽNS įstatyme nustatytus atitinkamus dydžius:

**1. Vadovaujantis SŽNS įstatymo III skyriaus dvyliktojo skirsnio nuostatomis, šilumos perdavimo tinklų apsaugos zonos (kodas 148\*) dydžiai ir jose taikomos specialiosios žemės naudojimo sąlygos:**

1.1) antžeminių šilumos perdavimo tinklų vamzdynų ir požeminių šilumos bei karšto vandens perdavimo tinklų vamzdynų apsaugos zona – išilgai antžeminio šilumos perdavimo tinklų vamzdyno ar požeminių šilumos bei karšto vandens perdavimo tinklų vamzdyno esanti žemės juosta, kurios ribos yra po 5 metrus į abi puses nuo kanalo (arba vamzdyno, jeigu vamzdynas paklotas bekanaliu būdu) išorinių ribų ir žemė po šia juosta.

1.2) šiluminių kamerų, sklendžių priežiūros statinių, drenažo šulinių, termofikacinio vandens bei drenažo siurblių, grupinių šilumos punktų apsaugos zona – 5 metrų pločio žemės juosta aplink šių įrenginių ir (ar) statinių išorines ribas ir žemė po šia juosta.

1.3) išilgai požeminių šilumos bei karšto vandens perdavimo tinklų vamzdynų paklotų drenažo vamzdžių, telesignalizacijos kabelių bei jiems priklausančių įrenginių apsaugos zona – išilgai šių priklausinių esanti žemės juosta, kurios ribos yra po 5 metrus į abi puses nuo šių inžinerinių tinklų ir įrenginių išorinių ribų bei žemė po šia juosta.

Plane nustatomos šilumos perdavimo tinklų apsaugos zonos ribose vadovaujantis SŽNS įstatymo 49 straipsniu taikomos šios specialiosios žemės naudojimo sąlygos:

Šilumos perdavimo tinklų apsaugos zonose draudžiama:

- pilti druskas (išskyrus atvejus, kai druska barstomi keliai), chemines medžiagas, kurios gali pakenkti šilumos perdavimo tinklams ar jų dalims, atliekas;
- gadinti, užtvirti ar užversti kelius, skirtus privažiuoti prie šilumos perdavimo tinklų;
- 2 metrų atstumu į abi puses nuo tinklo kanalo (vamzdyno, drenažo) išorinių ribų sodinti ir auginti želdinius (išskyrus žolinius augalus). Likusioje šilumos perdavimo tinklų apsaugos zonoje sodinant ir (ar) auginant želdinius, šiems darbams vykdyti turi būti gautas šilumos perdavimo tinklų savininko ar valdytojo pritarimas šio straipsnio 2 dalyje nurodyta tvarka.

Šilumos perdavimo tinklų apsaugos zonose, Statybos įstatyme, Teritorijų planavimo įstatyme ar energetikos ministro nustatyta tvarka negavus šių šilumos perdavimo tinklų savininko ar valdytojo

pritarimo (derinimo) projektui ar numatomai veiklai, draudžiama:

- statyti, rekonstruoti, griauti statinius ir įrengti, išardyti įrenginius;
- keisti žemės paviršiaus altitudes (kasti gruntą arba užpilti papildomą grunto sluoksnį);
- dirbti smūginiais ir (ar) vibraciją sukeliančiais mechanizmais, vykdyti grunto sprogdinimo darbus;
- vykdyti žemės darbus ar požeminius darbus didesniame kaip 0,3 metro gylyje;
- statyti ir (ar) įrengti sporto, žaidimų aikšteles, stadionus, turgavietes, lauko teatrus, pramogų zonas ir kitus viešam susibūrimui skirtus inžinerinius statinius ir įrenginius, degalines, pavojingų medžiagų talpyklas, saugyklas ir sąvartynus, motorinių transporto priemonių ir (ar) mechanizmų sustojimo vietas, stovėjimo ir saugojimo aikšteles;
- sandėliuoti bet kokias medžiagas, išskyrus medžiagas, skirtas šilumos perdavimo tinklų ir jų technologinių priklausinių statybos ir remonto darbams;
- vykdyti tiesioginius žemės gelmių geologinius tyrimus ir kitus darbus, susijusius su gręžinių įrengimu ir grunto (išskyrus dirvą) bandinių ėmimu;
- tiesti kitus inžinerinius tinklus.

Šilumos perdavimo tinklų savininkas ar valdytojas nepritaria projektui ar numatomai veiklai, jeigu aukščiau nurodyti darbai pažeis šilumos perdavimo tinklų techninės saugos reikalavimus ir (ar) kels pavojų aplinkai, žmonių turtui, jų gyvybei ar sveikatai.

\* **Pastaba:** Kodas, nustatytas 2019 m. gruodžio 16 d. VĮ „Registrų centras“ generalinio direktoriaus įsakymu Nr. VE-633 (1.3 E) patvirtintame Teritorijų, kuriose taikomos specialiosios žemės naudojimo sąlygos, klasifikatoriuje.

Rengiant Plano sprendinius atlikta žemės sklypų, kurie patenka į šilumos perdavimo tinklų apsaugos zonas, NTR ir NTK duomenų analizė, bei surinkta informacija apie valstybės žemės plotus, kuriuose žemės sklypai nesuformuoti ir kurie patenka į minėtas apsaugos zonas. Dėl bet kokių priežasčių po Plano patvirtinimo pasikeitus NTR ir NTK įregistruotiems žemės sklypų ar į atskirus žemės sklypus nesuformuotos žemės duomenims visais atvejais (įskaitant, bet neapsiribojant: pertvarkius teritorijas, žemės sklypų ribas, suformavus naujus žemės sklypus ar patikslinus žemės sklypų ribas) Plano sprendiniais nustatytos šilumos perdavimo tinklų apsaugos zonos taikomos visoms į jas patenkančioms teritorijoms, žemės sklypams ir į atskirus žemės sklypus nesuformuotai žemei pagal patikslintus duomenis.

Bendras žemės sklypų, kurie patenka į šilumos perdavimo tinklų apsaugos zonas nagrinėjamoje

teritorijoje, skaičius – 142, valstybės žemės plotų skaičius – 81 iš jų:

- bendras žemės sklypų, kuriems **Planu nustatomos** šilumos perdavimo tinklų apsaugos zonos (III skyrius, dvyliktasis skirsnis) (kodas 148\*), skaičius – 56, šilumos perdavimo tinklų nustatomos apsaugos zonos bendras plotas – 1,1126 ha (iš jų Veiverių mstl.: sklypų skaičius – 8, šilumos perdavimo tinklų nustatomos apsaugos zonos bendras plotas – 0,0685 ha; Skriaudžių k.: sklypų skaičius – 4, šilumos perdavimo tinklų nustatomos apsaugos zonos bendras plotas – 0,1076 ha; Prienų m.: sklypų skaičius – 35, šilumos perdavimo tinklų nustatomos apsaugos zonos bendras plotas – 0,7534 ha; Balbieriškio mstl.: sklypų skaičius – 5, šilumos perdavimo tinklų nustatomos apsaugos zonos bendras plotas – 0,1013 ha; Jiezno m.: sklypų skaičius – 4, šilumos perdavimo tinklų nustatomos apsaugos zonos bendras plotas – 0,0818 ha);

- bendras žemės sklypų, kuriems **iregistruotos, bet Planu tikslinamos** šilumos perdavimo tinklų apsaugos zonos (III skyrius, dvyliktas skirsnis) (kodas 148\*), skaičius – 86, šilumos perdavimo tinklų tikslinamos apsaugos zonos bendras plotas – 4,6052 ha (iš jų Veiverių mstl.: sklypų skaičius – 2, šilumos perdavimo tinklų nustatomos apsaugos zonos bendras plotas – 0,1959 ha; Skriaudžių k.: sklypų skaičius – 4, šilumos perdavimo tinklų nustatomos apsaugos zonos bendras plotas – 0,2312 ha; Prienų m.: sklypų skaičius – 73, šilumos perdavimo tinklų nustatomos apsaugos zonos bendras plotas – 3,8048 ha; Balbieriškio mstl.: sklypų skaičius – 2, šilumos perdavimo tinklų nustatomos apsaugos zonos bendras plotas – 0,0808 ha; Jiezno m.: sklypų skaičius – 5, šilumos perdavimo tinklų nustatomos apsaugos zonos bendras plotas – 0,2925 ha). Apsaugos zonos bendras plotas įvertinus NTR duomenų bazėje įregistruotus žemės sklypų plotus;

- bendras valstybės žemės plotų, kuriems **žemės sklypai nesuformuoti ir kurie patenka į Planu nustatomas** šilumos perdavimo tinklų apsaugos zonas (III skyrius, dvyliktas skirsnis) (kodas 148\*), skaičius – 81, šilumos perdavimo tinklų nustatomos apsaugos zonos bendras plotas – 7,7707 ha (iš jų Veiverių mstl.: plotų skaičius – 3, šilumos perdavimo tinklų nustatomos apsaugos zonos bendras plotas – 0,3128 ha; Skriaudžių k.: plotų skaičius – 2, šilumos perdavimo tinklų nustatomos apsaugos zonos bendras plotas – 0,0210 ha; Prienų m.: plotų skaičius – 64, šilumos perdavimo tinklų nustatomos apsaugos zonos bendras plotas – 6,2553 ha; Balbieriškio mstl.: plotų skaičius – 3, šilumos perdavimo tinklų nustatomos apsaugos zonos bendras plotas – 0,6092 ha; Jiezno m.: plotų skaičius – 9, šilumos perdavimo tinklų nustatomos apsaugos zonos bendras plotas – 0,5724 ha).

Konkretizuoti duomenys apie kiekvieną žemės sklypą ir žemės plotą, kuriame žemės sklypai nesuformuoti, ir kuriems reikia nustatyti, patikslinti šilumos perdavimo tinklų apsaugos zonas, pateikiami Aiškinamojo rašto 1 priede.

## 2. PLANO VIEŠINIMO IR TVIRTINIMO PROCEDŪROS

Vadovaujantis Tvarkos aprašo III skirsnio nuostatomis, Plano iniciatorius, Plano rengėjui parengus Planą, kreipiasi į LR energetikos ministeriją (toliau – **EM**) pateikdamas prašymą organizuoti parengto Plano patvirtinimą (toliau – **Prašymas**). EM struktūriniam padaliniui, pagal kompetenciją atsakingam už atitinkamai kuruojamą sritį (toliau – **EM struktūrinis padalinys**), priėmus sprendimą teikti planą tvirtinimui, Planas teikiamas tvirtinti energetikos ministrui.

EM struktūrinis padalinys ne vėliau kaip kitą darbo dieną po pranešimo išsiuntimo informuoja Plano iniciatorių apie parengtą ir pateiktą tvirtinti Planą, paskelbia informaciją Energetikos ministerijos interneto svetainėje. Plano iniciatorius informaciją apie parengtą ir pateiktą tvirtinti Planą pateikia Prienų rajono savivaldybei, ir apie tai informuoja EM struktūrinį padalinį.

Planas teikiamas tvirtinti energetikos ministrui, ir patvirtinamas per 20 darbo dienų nuo Plano iniciatoriaus pranešimo, pateikto EM struktūriniam padaliniui, gavimo dienos, tačiau sprendimas tvirtinti Planą negali būti priimtas anksčiau, nei sueina 20 darbo dienų nuo Tvarkos aprašo 19.1 papunktyje nurodytos informacijos paskelbimo nurodytame papunktyje nustatyta tvarka, ir anksčiau, nei sueina 10 darbo dienų nuo Tvarkos aprašo 19.2 papunktyje nurodytos informacijos paskelbimo nurodytame papunktyje nustatyta tvarka. Likus ne mažiau kaip 10 darbo dienų iki planuojamo sprendimo dėl Plano patvirtinimo priėmimo dienos, EM struktūrinis padalinys paskelbia Tvarkos aprašo 19.2 papunktyje nurodytą informaciją apie šio sprendimo projektą EM interneto svetainėje, o Plano iniciatorius informaciją paskelbia kitais Tvarkos aprašo 19.2 papunktyje nurodytais būdais.

Likus ne mažiau kaip 20 darbo dienų iki EM įsakymo dėl Plano patvirtinimo pasirašymo dienos, Plano iniciatorius informaciją apie parengtą ir tvirtinti pateiktą Planą, nurodant Plane nustatomas šilumos perdavimo tinklų apsaugos zonas (nustatomų teritorijų pavadinimą ir dydį (plotį) bei jose taikytinas specialiąsias žemės naudojimo sąlygas arba pateikiant nuorodą, kur su jomis galima susipažinti), paskelbiama Prienų rajono savivaldybės interneto svetainėje, o EM struktūrinis padalinys organizuoja šios informacijos paskelbimą EM interneto svetainėje.

Likus ne mažiau kaip 10 darbo dienų iki EM įsakymo dėl Plano patvirtinimo pasirašymo dienos, EM sprendimas teikti tvirtinti planą ar nuoroda, kur galima susipažinti su šiuo sprendimu bei Planu, numatoma paskelbti nacionaliniame laikraštyje („Lietuvos Rytas“) ir Prienų rajono savivaldybės vietiniame laikraštyje („Gyvenimas“), Prienų rajono savivaldybės ir EM interneto svetainėse.

Vadovaujantis SŽNS įstatymo 8 straipsnio nuostatomis, Plano iniciatorius per 5 darbo dienas nuo Plano patvirtinimo dienos, NTK ir NTR tvarkytojui pateikia pranešimą apie naujai nustatytas, pasikeitusias specialiąsias žemės naudojimo sąlygas, nurodo teritorijas, kuriose šios sąlygos turi būti

taikomos kartu su Nekilnojamojo turto kadastro nuostatuose nurodytais Plane nustatyto šilumos perdavimo tinklų apsaugos zonų erdviniais duomenimis ir į jas patenkančių arba nebepatenkančių (kai pasikeitė ar buvo panaikinta anksčiau nustatyta ta pati šilumos perdavimo tinklų apsaugos zona) NTR įregistruotų žemės sklypų unikaliais numeriais ir kitais NTK nuostatuose nurodytais dokumentais.

Plano iniciatorius per 15 darbo dienų nuo Plano patvirtinimo dienos registruotu laišku, įteikiamu pasirašytinai, praneša žemės sklypo, kuriame numatoma taikyti specialiąsias žemės naudojimo sąlygas Plane nustatytoje apsaugos zonoje, savininkui, valstybinės ar savivaldybės žemės patikėtiniui, taip pat fiziniam ar juridiniam asmeniui arba kitai organizacijai ar jų padaliniam, naudojantiems nurodytą žemę pagal NTR įregistruotą sutartį, ir (ar) šioje Plane nustatytoje šilumos perdavimo tinklų apsaugos zonoje esančių NTR įregistruotų nekilnojamųjų daiktų savininkams ar patikėtiniams jų deklaruotos gyvenamosios vietos ar buveinės adresu, nurodydamas konkrečias specialiąsias žemės naudojimo sąlygas (Plane nustatytas (patikslintas) šilumos perdavimo tinklų apsaugos zonas) (nustatytų teritorijų pavadinimą ir dydį (plotį) ir jose taikytinas specialiąsias žemės naudojimo sąlygas (arba pateikia nuorodą, kur su jomis galima susipažinti) ir sprendimą, kuriuo buvo patvirtintas atitinkamas Planas. Tuo pačiu raštu informuojama apie teisę kreiptis į konkretų subjektą, šiuo atveju į suinteresuotą ūkinės veiklos, dėl kurios nustatomos šilumos perdavimo tinklų apsaugos zonos, vykdymu subjektą – UAB „Prienų šilumos tinklai“ – (nurodant jo pavadinimą, juridinio asmens arba kitos organizacijos ar jų padalinių kodą, buveinę, kontaktinius duomenis (adresas, telefono numeris, elektroninio pašto adresas) arba fizinio asmens vardą, pavardę, deklaruotą gyvenamąją vietą, kontaktinius duomenis (adresas, telefono numeris, elektroninio pašto adresas) dėl ŠŽNS įstatymo 13 straipsnio 1 dalyje nurodytos kompensacijos sumokėjimo, išskyrus ŠŽNS įstatymo 13 straipsnio 5 dalyje, 141 straipsnio 5 dalyje nurodytus atvejus, kai kompensacijos nemokamos.

## **1 PRIEDAS**



**1 lentelė. Prienų miesto, Balbieriškio, Jiezo, Veiverių, Skriaudžių gyvenviečių teritorijose esančių šilumos perdavimo tinklų apsaugos zonų plano suvestiniai duomenys**

Eil. Nr.	Žemės sklypo kadastrinis numeris	Žemės sklypo unikalus numeris	Žemės sklypo adresas	Žemės sklypo suformavimo metai	Žemės sklypo paskirtis	Žemės sklypo naudojimo būdas	Žemės sklypo matavimų tipas	Esamos apsaugos zonos pavadinimas	Esamos apsaugos zonos plotas, ha	Planu nustatomos apsaugos zonos pavadinimas	Planu nustatomos apsaugos zonos plotas, ha
1.	6903/0013:0189	4400-1652-2979	Prienų r. sav. Balbieriškio mstl. Jaunimo g. 21	2008-09-03	Kita (žemės)	Mažaaukščių gyvenamųjų namų statybos	Preliminarūs matavimai	-	-	Šilumos perdavimo tinklų apsaugos zonos (III skyrius, dvyliktasis skirsnis)	0,0036
2.	6903/0013:0014	6903-0013-0014	Prienų r. sav. Balbieriškio mstl. Jaunimo g. 23A	2000-09-06	Kita (žemės)	Mažaaukščių gyvenamųjų namų statybos	Preliminarūs matavimai	-	-	Šilumos perdavimo tinklų apsaugos zonos (III skyrius, dvyliktasis skirsnis)	0,0003
3.	6903/0013:0125	4400-0869-0706	Prienų r. sav. Balbieriškio mstl. Jaunimo g. 25	2006-05-29	Kita (žemės)	Mažaaukščių gyvenamųjų namų statybos	Preliminarūs matavimai	-	-	Šilumos perdavimo tinklų apsaugos zonos (III skyrius, dvyliktasis skirsnis)	0,0005
4.	6903/0013:0223	4400-5187-2592	Prienų r. sav. Balbieriškio mstl. Klevų g. 31	2019-05-02	Kita (žemės)	Visuomeninės paskirties teritorijos	Kadastriniai matavimai (LKS-94)	Šilumos perdavimo tinklų apsaugos zonos (III skyrius, dvyliktasis skirsnis)	0,2343	Šilumos perdavimo tinklų apsaugos zonos (III skyrius, dvyliktasis skirsnis)	0,0008
5.	6903/0013:0221	4400-5187-2770	Prienų r. sav. Balbieriškio mstl. Klevų g. 33	2019-04-18	Kita (žemės)	Visuomeninės paskirties teritorijos	Kadastriniai matavimai (LKS-94)	-	-	Šilumos perdavimo tinklų apsaugos zonos (III skyrius, dvyliktasis skirsnis)	0,0916
6.	6903/0013:0028	6903-0013-0028	Prienų r. sav. Balbieriškio mstl. Parko g. 12	2002-04-23	Kita (žemės)	Mažaaukščių gyvenamųjų namų statybos	Kadastriniai matavimai (LKS-94)	Šilumos perdavimo tinklų apsaugos zonos (III skyrius, dvyliktasis skirsnis)	0,0120	Šilumos perdavimo tinklų apsaugos zonos (III skyrius, dvyliktasis skirsnis)	0,0801
7.	6903/0013:0110	4400-0733-5466	Prienų r. sav. Balbieriškio mstl. Parko g. 22	2005-11-23	Kita (žemės)	Susisiekimo ir inžinerinių komunikacijų aptarnavimo objektų teritorijos	Kadastriniai matavimai (LKS-94)	-	-	Šilumos perdavimo tinklų apsaugos zonos (III skyrius, dvyliktasis skirsnis)	0,0053
8.	6916/7001:0002	4400-4040-0277	Prienų r. sav. Jiezo m.	2015-12-09	Kita (žemės)	Susisiekimo ir inžinerinių tinklų koridorių teritorijos	Kadastriniai matavimai (LKS-94)	-	-	Šilumos perdavimo tinklų apsaugos zonos (III skyrius, dvyliktasis skirsnis)	0,0094
9.	6916/7001:0010	4400-5906-8272	Prienų r. sav. Jiezo m.	2023-09-06	Kita (žemės)	Susisiekimo ir inžinerinių tinklų koridorių teritorijos	Kadastriniai matavimai (LKS-94)	-	-	Šilumos perdavimo tinklų apsaugos zonos (III skyrius, dvyliktasis skirsnis)	0,0106
10.	6916/7001:0004	4400-5760-6018	Prienų r. sav. Jiezo m.	2022-03-23	Kita (žemės)	Susisiekimo ir inžinerinių tinklų koridorių teritorijos	Kadastriniai matavimai (LKS-94)	-	-	Šilumos perdavimo tinklų apsaugos zonos (III skyrius, dvyliktasis skirsnis)	0,0555
11.	6916/0007:0095	4400-1998-9347	Prienų r. sav. Jiezo m. Mokyklos g. 12	2009-11-25	Kita (žemės)	Mažaaukščių gyvenamųjų namų statybos	Kadastriniai matavimai (LKS-94)	Šilumos perdavimo tinklų apsaugos zonos (III skyrius, dvyliktasis skirsnis)	0,0058	Šilumos perdavimo tinklų apsaugos zonos (III skyrius, dvyliktasis skirsnis)	0,0091
12.	6916/0006:0189	4400-2105-5881	Prienų r. sav. Jiezo m. Mokyklos g. 1B	2010-11-08	Kita (žemės)	Susisiekimo ir inžinerinių komunikacijų aptarnavimo objektų teritorijos	Kadastriniai matavimai (LKS-94)	-	-	Šilumos perdavimo tinklų apsaugos zonos (III skyrius, dvyliktasis skirsnis)	0,0063
13.	6916/0007:0056	6916-0007-0056	Prienų r. sav. Jiezo m. Vytauto g. 34	1998-05-25	Kita (žemės)	Komercinės paskirties objektų teritorijos; susisiekimo ir inžinerinių komunikacijų aptarnavimo objektų teritorijos	Kadastriniai matavimai (LKS-94)	Šilumos perdavimo tinklų apsaugos zonos (III skyrius, dvyliktasis skirsnis)	0,0000	Šilumos perdavimo tinklų apsaugos zonos (III skyrius, dvyliktasis skirsnis)	0,0107
14.	6916/0007:0055	6916-0007-0055	Prienų r. sav. Jiezo m. Vytauto g. 38	1998-04-29	Kita (žemės)	Mažaaukščių gyvenamųjų namų statybos	Kadastriniai matavimai (LKS-94)	Šilumos perdavimo tinklų apsaugos zonos (III skyrius, dvyliktasis skirsnis)	0,0250	Šilumos perdavimo tinklų apsaugos zonos (III skyrius, dvyliktasis skirsnis)	0,0301

Eil. Nr.	Žemės sklypo kadastrinis numeris	Žemės sklypo unikalus numeris	Žemės sklypo adresas	Žemės sklypo suformavimo metai	Žemės sklypo paskirtis	Žemės sklypo naudojimo būdas	Žemės sklypo matavimų tipas	Esamos apsaugos zonos pavadinimas	Esamos apsaugos zonos plotas, ha	Planu nustatomos apsaugos zonos pavadinimas	Planu nustatomos apsaugos zonos plotas, ha
15.	6916/0007:0081	4400-0909-9903	Prienų r. sav. Jiežno m. Vytauto g. 42	2006-07-24	Kita (žemės)	Visuomeninės paskirties teritorijos	Kadastriniai matavimai (LKS-94)	Šilumos perdavimo tinklų apsaugos zonos (III skyrius, dvyliktasis skirsnis)	0,2770	Šilumos perdavimo tinklų apsaugos zonos (III skyrius, dvyliktasis skirsnis)	0,2123
16.	6916/0006:0184	4400-1866-4354	Prienų r. sav. Jiežno m. Vytauto g. 45	2009-06-12	Kita (žemės)	Mažaaukščių gyvenamųjų namų statybos	Kadastriniai matavimai (LKS-94)	Šilumos perdavimo tinklų apsaugos zonos (III skyrius, dvyliktasis skirsnis)	0,0200	Šilumos perdavimo tinklų apsaugos zonos (III skyrius, dvyliktasis skirsnis)	0,0305
17.	6943/0009:0139	4400-4794-5886	Prienų r. sav. Prienų m.	2019-05-06	Mišku ūkio	Rekreacinių miškų sklypai	Kadastriniai matavimai (LKS-94)	Šilumos perdavimo tinklų apsaugos zonos (III skyrius, dvyliktasis skirsnis)	0,0130	Šilumos perdavimo tinklų apsaugos zonos (III skyrius, dvyliktasis skirsnis)	0,0989
18.	6943/0007:0182	4400-5973-5327	Prienų r. sav. Prienų m.	2023-03-20	Kita (žemės)	Bendrojo naudojimo (miestų, miestelių ir kaimų ar savivaldybių bendrojo naudojimo) teritorijos	Kadastriniai matavimai (LKS-94)	-	-	Šilumos perdavimo tinklų apsaugos zonos (III skyrius, dvyliktasis skirsnis)	0,0548
19.	6943/0009:0130	4400-4413-3882	Prienų r. sav. Prienų m.	2017-01-19	Kita (žemės)	Bendrojo naudojimo (miestų, miestelių ir kaimų ar savivaldybių bendrojo naudojimo) teritorijos	Kadastriniai matavimai (LKS-94)	Šilumos perdavimo tinklų apsaugos zonos (III skyrius, dvyliktasis skirsnis)	0,0350	Šilumos perdavimo tinklų apsaugos zonos (III skyrius, dvyliktasis skirsnis)	0,0085
20.	6943/0010:0119	4400-5099-9956	Prienų r. sav. Prienų m.	2018-10-04	Kita (žemės)	Susisiekimo ir inžinerinių tinklų koridorių teritorijos	Kadastriniai matavimai (LKS-94)	Šilumos perdavimo tinklų apsaugos zonos (III skyrius, dvyliktasis skirsnis)	0,1811	Šilumos perdavimo tinklų apsaugos zonos (III skyrius, dvyliktasis skirsnis)	0,1931
21.	6943/0010:0118	4400-5099-4959	Prienų r. sav. Prienų m.	2018-10-03	Kita (žemės)	Bendrojo naudojimo (miestų, miestelių ir kaimų ar savivaldybių bendrojo naudojimo) teritorijos	Kadastriniai matavimai (LKS-94)	Šilumos perdavimo tinklų apsaugos zonos (III skyrius, dvyliktasis skirsnis)	0,0466	Šilumos perdavimo tinklų apsaugos zonos (III skyrius, dvyliktasis skirsnis)	0,0535
22.	6943/0009:0045	4400-4460-2408	Prienų r. sav. Prienų m.	2016-12-30	Kita (žemės)	Bendrojo naudojimo (miestų, miestelių ir kaimų ar savivaldybių bendrojo naudojimo) teritorijos	Kadastriniai matavimai (LKS-94)	Šilumos perdavimo tinklų apsaugos zonos (III skyrius, dvyliktasis skirsnis)	0,4099	Šilumos perdavimo tinklų apsaugos zonos (III skyrius, dvyliktasis skirsnis)	0,3976
23.	6943/0009:0128	4400-4446-9116	Prienų r. sav. Prienų m.	2017-01-18	Kita (žemės)	Bendrojo naudojimo (miestų, miestelių ir kaimų ar savivaldybių bendrojo naudojimo) teritorijos	Kadastriniai matavimai (LKS-94)	Šilumos perdavimo tinklų apsaugos zonos (III skyrius, dvyliktasis skirsnis)	0,1591	Šilumos perdavimo tinklų apsaugos zonos (III skyrius, dvyliktasis skirsnis)	0,1388
24.	6943/0009:0131	4400-4605-4833	Prienų r. sav. Prienų m.	2017-06-22	Kita (žemės)	Bendrojo naudojimo (miestų, miestelių ir kaimų ar savivaldybių bendrojo naudojimo) teritorijos	Kadastriniai matavimai (LKS-94)	Šilumos perdavimo tinklų apsaugos zonos (III skyrius, dvyliktasis skirsnis)	0,0284	Šilumos perdavimo tinklų apsaugos zonos (III skyrius, dvyliktasis skirsnis)	0,0219
25.	6943/0009:0091	4400-0466-2533	Prienų r. sav. Prienų m. Algirdo g. 2	1995-08-02	Kita (žemės)	Inžinerinės infrastruktūros teritorijos	Kadastriniai matavimai (LKS-94)	Šilumos perdavimo tinklų apsaugos zonos (III skyrius, dvyliktasis skirsnis)	0,1330	Šilumos perdavimo tinklų apsaugos zonos (III skyrius, dvyliktasis skirsnis)	0,0974
26.	6943/0017:0218	4400-0376-0894	Prienų r. sav. Prienų m. Birštono g. 37	2004-08-17	Kita (žemės)	Inžinerinės infrastruktūros teritorijos	Kadastriniai matavimai (LKS-94)	Šilumos perdavimo tinklų apsaugos zonos (III skyrius, dvyliktasis skirsnis)	0,0000	Šilumos perdavimo tinklų apsaugos zonos (III skyrius, dvyliktasis skirsnis)	0,0116
27.	6943/0017:0219	4400-0444-8000	Prienų r. sav. Prienų m. Birštono g. 40	2004-11-12	Kita (žemės)	Vienbučių ir dvibučių gyvenamųjų pastatų teritorijos	Kadastriniai matavimai (LKS-94)	Šilumos perdavimo tinklų apsaugos zonos (III skyrius, dvyliktasis skirsnis)	0,0030	Šilumos perdavimo tinklų apsaugos zonos (III skyrius, dvyliktasis skirsnis)	0,0028
28.	6943/0017:0107	6943-0017-0107	Prienų r. sav. Prienų m. Birštono g. 42	1995-04-05	Kita (žemės)	Mažaaukščių gyvenamųjų namų statybos	Kadastriniai matavimai (LKS-94)	-	-	Šilumos perdavimo tinklų apsaugos zonos (III skyrius, dvyliktasis skirsnis)	0,0469

Eil. Nr.	Žemės sklypo kadastrinis numeris	Žemės sklypo unikalus numeris	Žemės sklypo adresas	Žemės sklypo suformavimo metai	Žemės sklypo paskirtis	Žemės sklypo naudojimo būdas	Žemės sklypo matavimų tipas	Esamos apsaugos zonos pavadinimas	Esamos apsaugos zonos plotas, ha	Planu nustatomos apsaugos zonos pavadinimas	Planu nustatomos apsaugos zonos plotas, ha
29.	6943/0017:0094	6943-0017-0094	Prienų r. sav. Prienų m. Birštono g. 44	1994-04-29	Kita (žemės)	Mažaaukščių gyvenamųjų namų statybos	Kadastriniai matavimai (LKS-94)	-	-	Šilumos perdavimo tinklų apsaugos zonos (III skyrius, dvyliktasis skirsnis)	0,0123
30.	6943/0017:0213	4400-0308-8386	Prienų r. sav. Prienų m. Birštono g. 46	2004-05-26	Kita (žemės)	Mažaaukščių gyvenamųjų namų statybos	Kadastriniai matavimai (LKS-94)	-	-	Šilumos perdavimo tinklų apsaugos zonos (III skyrius, dvyliktasis skirsnis)	0,0316
31.	6943/0009:0117	4400-1251-8588	Prienų r. sav. Prienų m. Birutės g. 4	2007-10-23	Kita (žemės)	Mažaaukščių gyvenamųjų namų statybos	Kadastriniai matavimai (LKS-94)	Šilumos perdavimo tinklų apsaugos zonos (III skyrius, dvyliktasis skirsnis)	0,0880	Šilumos perdavimo tinklų apsaugos zonos (III skyrius, dvyliktasis skirsnis)	0,0781
32.	6943/0009:0119	4400-1685-5479	Prienų r. sav. Prienų m. Birutės g. 7	2008-10-09	Kita (žemės)	Visuomeninės paskirties teritorijos	Kadastriniai matavimai (LKS-94)	Šilumos perdavimo tinklų apsaugos zonos (III skyrius, dvyliktasis skirsnis)	0,2498	Šilumos perdavimo tinklų apsaugos zonos (III skyrius, dvyliktasis skirsnis)	0,1702
33.	6943/0013:0106	6943-0013-0106	Prienų r. sav. Prienų m. F. Martišiaus g. 13A	1999-07-13	Kita (žemės)	Komercinės paskirties objektų teritorijos	Kadastriniai matavimai (LKS-94)	-	-	Šilumos perdavimo tinklų apsaugos zonos (III skyrius, dvyliktasis skirsnis)	0,0346
34.	6943/0011:0002	6943-0011-0002	Prienų r. sav. Prienų m. F. Martišiaus g. 20	1993-09-03	Kita (žemės)	Vienbučių ir dvibučių gyvenamųjų pastatų teritorijos	Kadastriniai matavimai (LKS-94)	-	-	Šilumos perdavimo tinklų apsaugos zonos (III skyrius, dvyliktasis skirsnis)	0,0172
35.	6943/0013:0142	4400-2049-1465	Prienų r. sav. Prienų m. F. Vaitkaus g. 1	2010-05-06	Kita (žemės)	Komercinės paskirties objektų teritorijos	Kadastriniai matavimai (LKS-94)	Šilumos perdavimo tinklų apsaugos zonos (III skyrius, dvyliktasis skirsnis)	0,0351	Šilumos perdavimo tinklų apsaugos zonos (III skyrius, dvyliktasis skirsnis)	0,0364
36.	6943/0013:0140	4400-2047-5272	Prienų r. sav. Prienų m. F. Vaitkaus g. 1A	2010-05-03	Kita (žemės)	Komercinės paskirties objektų teritorijos	Kadastriniai matavimai (LKS-94)	Šilumos perdavimo tinklų apsaugos zonos (III skyrius, dvyliktasis skirsnis)	0,0290	Šilumos perdavimo tinklų apsaugos zonos (III skyrius, dvyliktasis skirsnis)	0,0309
37.	6943/0013:0141	4400-2047-5294	Prienų r. sav. Prienų m. F. Vaitkaus g. 1B	2010-05-03	Kita (žemės)	Komercinės paskirties objektų teritorijos	Kadastriniai matavimai (LKS-94)	Šilumos perdavimo tinklų apsaugos zonos (III skyrius, dvyliktasis skirsnis)	0,0192	Šilumos perdavimo tinklų apsaugos zonos (III skyrius, dvyliktasis skirsnis)	0,0200
38.	6943/0013:0063	4400-3003-4658	Prienų r. sav. Prienų m. F. Vaitkaus g. 4	2014-06-25	Kita (žemės)	Visuomeninės paskirties teritorijos	Kadastriniai matavimai (LKS-94)	Šilumos perdavimo tinklų apsaugos zonos (III skyrius, dvyliktasis skirsnis)	0,1114	Šilumos perdavimo tinklų apsaugos zonos (III skyrius, dvyliktasis skirsnis)	0,1244
39.	6943/0010:0178	4400-0408-3183	Prienų r. sav. Prienų m. J. Basanavičiaus g. 1	2004-09-29	Kita (žemės)	Visuomeninės paskirties teritorijos	Kadastriniai matavimai (LKS-94)	Šilumos perdavimo tinklų apsaugos zonos (III skyrius, dvyliktasis skirsnis)	0,2485	Šilumos perdavimo tinklų apsaugos zonos (III skyrius, dvyliktasis skirsnis)	0,2757
40.	6943/0007:0055	6943-0007-0055	Prienų r. sav. Prienų m. J. Basanavičiaus g. 12	1994-07-22	Kita (žemės)	Mažaaukščių gyvenamųjų namų statybos	Kadastriniai matavimai (LKS-94)	-	-	Šilumos perdavimo tinklų apsaugos zonos (III skyrius, dvyliktasis skirsnis)	0,0152
41.	6943/0007:0160	4400-1919-8528	Prienų r. sav. Prienų m. J. Basanavičiaus g. 16	2009-06-16	Kita (žemės)	Visuomeninės paskirties teritorijos	Kadastriniai matavimai (LKS-94)	Šilumos perdavimo tinklų apsaugos zonos (III skyrius, dvyliktasis skirsnis)	0,0009	Šilumos perdavimo tinklų apsaugos zonos (III skyrius, dvyliktasis skirsnis)	0,0003
42.	6943/0007:0147	4400-1234-8631	Prienų r. sav. Prienų m. J. Basanavičiaus g. 16A	2007-10-05	Kita (žemės)	Komercinės paskirties objektų teritorijos	Kadastriniai matavimai (LKS-94)	Šilumos perdavimo tinklų apsaugos zonos (III skyrius, dvyliktasis skirsnis)	0,0000	Šilumos perdavimo tinklų apsaugos zonos (III skyrius, dvyliktasis skirsnis)	0,0236
43.	6943/0011:0035	4400-2822-2442	Prienų r. sav. Prienų m. J. Basanavičiaus g. 17A	2013-11-27	Kita (žemės)	Daugiabučių gyvenamųjų pastatų ir bendrabučių teritorijos	Kadastriniai matavimai (LKS-94)	Šilumos perdavimo tinklų apsaugos zonos (III skyrius, dvyliktasis skirsnis)	0,0063	Šilumos perdavimo tinklų apsaugos zonos (III skyrius, dvyliktasis skirsnis)	0,0079
44.	6943/0007:0113	6943-0007-0113	Prienų r. sav. Prienų m. J. Basanavičiaus g. 18	1999-10-05	Kita (žemės)	Komercinės paskirties objektų teritorijos	Kadastriniai matavimai (LKS-94)	Šilumos perdavimo tinklų apsaugos zonos (III skyrius, dvyliktasis skirsnis)	0,0168	Šilumos perdavimo tinklų apsaugos zonos (III skyrius, dvyliktasis skirsnis)	0,0267
45.	6943/0007:0081	6943-0007-0081	Prienų r. sav. Prienų m. J. Basanavičiaus g. 18A	1998-04-22	Kita (žemės)	Komercinės paskirties objektų teritorijos	Kadastriniai matavimai (LKS-94)	Šilumos perdavimo tinklų apsaugos zonos (III skyrius, dvyliktasis skirsnis)	0,0026	Šilumos perdavimo tinklų apsaugos zonos (III skyrius, dvyliktasis skirsnis)	0,0045



Eil. Nr.	Žemės sklypo kadastrinis numeris	Žemės sklypo unikalus numeris	Žemės sklypo adresas	Žemės sklypo suformavimo metai	Žemės sklypo paskirtis	Žemės sklypo naudojimo būdas	Žemės sklypo matavimų tipas	Esamos apsaugos zonos pavadinimas	Esamos apsaugos zonos plotas, ha	Planu nustatomos apsaugos zonos pavadinimas	Planu nustatomos apsaugos zonos plotas, ha
46.	6943/0007:0180	4400-5794-2044	Prienų r. sav. Prienų m. J. Basanavičiaus g. 20	2022-01-13	Kita (žemės)	Daugiabučių gyvenamųjų pastatų ir bendrabučių teritorijos	Kadastriniai matavimai (LKS-94)	Šilumos perdavimo tinklų apsaugos zonos (III skyrius, dvyliktasis skirsnis)	0,0271	Šilumos perdavimo tinklų apsaugos zonos (III skyrius, dvyliktasis skirsnis)	0,0295
47.	6943/0007:0095	4400-4325-7765	Prienų r. sav. Prienų m. J. Basanavičiaus g. 20A	2016-09-08	Kita (žemės)	Daugiabučių gyvenamųjų pastatų ir bendrabučių teritorijos	Kadastriniai matavimai (LKS-94)	Šilumos perdavimo tinklų apsaugos zonos (III skyrius, dvyliktasis skirsnis)	0,0043	Šilumos perdavimo tinklų apsaugos zonos (III skyrius, dvyliktasis skirsnis)	0,0028
48.	6943/0007:0141	4400-0849-7618	Prienų r. sav. Prienų m. J. Basanavičiaus g. 22	2006-05-02	Kita (žemės)	Mažaaukščių gyvenamųjų namų statybos	Kadastriniai matavimai (LKS-94)	Šilumos perdavimo tinklų apsaugos zonos (III skyrius, dvyliktasis skirsnis)	0,0330	Šilumos perdavimo tinklų apsaugos zonos (III skyrius, dvyliktasis skirsnis)	0,0264
49.	6943/0007:0145	4400-1064-6567	Prienų r. sav. Prienų m. J. Basanavičiaus g. 24	2007-03-23	Kita (žemės)	Mažaaukščių gyvenamųjų namų statybos	Kadastriniai matavimai (LKS-94)	Šilumos perdavimo tinklų apsaugos zonos (III skyrius, dvyliktasis skirsnis)	0,0300	Šilumos perdavimo tinklų apsaugos zonos (III skyrius, dvyliktasis skirsnis)	0,0412
50.	6943/0010:0077	6943-0010-0077	Prienų r. sav. Prienų m. J. Basanavičiaus g. 5	1995-10-11	Kita (žemės)	Komercinės paskirties objektų teritorijos	Kadastriniai matavimai (LKS-94)	-	-	Šilumos perdavimo tinklų apsaugos zonos (III skyrius, dvyliktasis skirsnis)	0,0041
51.	6943/0010:0134	6943-0010-0134	Prienų r. sav. Prienų m. J. Brundzos g. 1	1998-05-25	Kita (žemės)	Susisiekimo ir inžinerinių komunikacijų aptarnavimo objektų teritorijos	Kadastriniai matavimai (LKS-94)	Šilumos perdavimo tinklų apsaugos zonos (III skyrius, dvyliktasis skirsnis)	0,0220	Šilumos perdavimo tinklų apsaugos zonos (III skyrius, dvyliktasis skirsnis)	0,0226
52.	6943/0010:0183	4400-0821-6604	Prienų r. sav. Prienų m. J. Brundzos g. 12	2006-03-24	Kita (žemės)	Visuomeninės paskirties teritorijos	Kadastriniai matavimai (LKS-94)	Šilumos perdavimo tinklų apsaugos zonos (III skyrius, dvyliktasis skirsnis)	0,0440	Šilumos perdavimo tinklų apsaugos zonos (III skyrius, dvyliktasis skirsnis)	0,0470
53.	6943/0010:0195	4400-1977-9550	Prienų r. sav. Prienų m. J. Brundzos g. 12A	2009-09-29	Kita (žemės)	Visuomeninės paskirties teritorijos	Kadastriniai matavimai (LKS-94)	Šilumos perdavimo tinklų apsaugos zonos (III skyrius, dvyliktasis skirsnis)	0,0010	Šilumos perdavimo tinklų apsaugos zonos (III skyrius, dvyliktasis skirsnis)	0,0106
54.	6943/0010:0146	6943-0010-0146	Prienų r. sav. Prienų m. J. Brundzos g. 12B	2000-01-11	Kita (žemės)	-	Kadastriniai matavimai (LKS-94)	Šilumos perdavimo tinklų apsaugos zonos (III skyrius, dvyliktasis skirsnis)	0,0060	Šilumos perdavimo tinklų apsaugos zonos (III skyrius, dvyliktasis skirsnis)	0,0039
55.	6943/0010:0164	6943-0010-0164	Prienų r. sav. Prienų m. J. Brundzos g. 3A	2002-04-05	Kita (žemės)	-	Kadastriniai matavimai (LKS-94)	-	-	Šilumos perdavimo tinklų apsaugos zonos (III skyrius, dvyliktasis skirsnis)	0,0026
56.	6943/0010:0137	6943-0010-0137	Prienų r. sav. Prienų m. J. Brundzos g. 4A	1998-07-17	Kita (žemės)	Mažaaukščių gyvenamųjų namų statybos	Kadastriniai matavimai (LKS-94)	Šilumos perdavimo tinklų apsaugos zonos (III skyrius, dvyliktasis skirsnis)	0,0110	Šilumos perdavimo tinklų apsaugos zonos (III skyrius, dvyliktasis skirsnis)	0,0036
57.	6943/0010:0161	6943-0010-0161	Prienų r. sav. Prienų m. J. Brundzos g. 9	2002-02-20	Kita (žemės)	Komercinės paskirties objektų teritorijos	Kadastriniai matavimai (LKS-94)	Šilumos perdavimo tinklų apsaugos zonos (III skyrius, dvyliktasis skirsnis)	0,0230	Šilumos perdavimo tinklų apsaugos zonos (III skyrius, dvyliktasis skirsnis)	0,0170
58.	6943/0009:0124	4400-2024-2286	Prienų r. sav. Prienų m. J. Lukšos g. 3	2010-02-17	Kita (žemės)	Komercinės paskirties objektų teritorijos	Kadastriniai matavimai (LKS-94)	Šilumos perdavimo tinklų apsaugos zonos (III skyrius, dvyliktasis skirsnis)	0,0653	Šilumos perdavimo tinklų apsaugos zonos (III skyrius, dvyliktasis skirsnis)	0,0635
59.	6943/0009:0089	4400-0163-3536	Prienų r. sav. Prienų m. J. Lukšos g. 4	2003-12-14	Kita (žemės)	Visuomeninės paskirties teritorijos	Kadastriniai matavimai (LKS-94)	-	-	Šilumos perdavimo tinklų apsaugos zonos (III skyrius, dvyliktasis skirsnis)	0,0648
60.	6943/0009:0126	4400-2060-4304	Prienų r. sav. Prienų m. J. Lukšos g. 5	2010-06-10	Kita (žemės)	Pramonės ir sandėliavimo objektų teritorijos	Kadastriniai matavimai (LKS-94)	Šilumos perdavimo tinklų apsaugos zonos (III skyrius, dvyliktasis skirsnis)	0,0350	Šilumos perdavimo tinklų apsaugos zonos (III skyrius, dvyliktasis skirsnis)	0,0807
61.	6943/0009:0055	6943-0009-0055	Prienų r. sav. Prienų m. J. Lukšos g. 6	1998-09-03	Kita (žemės)	Pramonės ir sandėliavimo objektų teritorijos	Kadastriniai matavimai (LKS-94)	Šilumos perdavimo tinklų apsaugos zonos (III skyrius, dvyliktasis skirsnis)	0,0890	Šilumos perdavimo tinklų apsaugos zonos (III skyrius, dvyliktasis skirsnis)	0,0400
62.	6943/0007:0121	6943-0007-0121	Prienų r. sav. Prienų m. Kauno g. 1A	2001-01-31	Kita (žemės)	Visuomeninės paskirties teritorijos	Kadastriniai matavimai (LKS-94)	Šilumos perdavimo tinklų apsaugos zonos (III skyrius, dvyliktasis skirsnis)	0,0120	Šilumos perdavimo tinklų apsaugos zonos (III skyrius, dvyliktasis skirsnis)	0,0194

Eil. Nr.	Žemės sklypo kadastrinis numeris	Žemės sklypo unikalus numeris	Žemės sklypo adresas	Žemės sklypo suformavimo metai	Žemės sklypo paskirtis	Žemės sklypo naudojimo būdas	Žemės sklypo matavimų tipas	Esamos apsaugos zonos pavadinimas	Esamos apsaugos zonos plotas, ha	Planu nustatomos apsaugos zonos pavadinimas	Planu nustatomos apsaugos zonos plotas, ha
63.	6943/0009:0148	4400-5762-1368	Prienų r. sav. Prienų m. Kauno g. 2	2022-02-22	Kita (žemės)	Visuomeninės paskirties teritorijos	Kadastriniai matavimai (LKS-94)	Šilumos perdavimo tinklų apsaugos zonos (III skyrius, dvyliktasis skirsnis)	0,0954	Šilumos perdavimo tinklų apsaugos zonos (III skyrius, dvyliktasis skirsnis)	0,1005
64.	6943/0009:0122	4400-1919-8471	Prienų r. sav. Prienų m. Kauno g. 2B	2009-06-16	Kita (žemės)	Visuomeninės paskirties teritorijos	Kadastriniai matavimai (LKS-94)	Šilumos perdavimo tinklų apsaugos zonos (III skyrius, dvyliktasis skirsnis)	0,0250	Šilumos perdavimo tinklų apsaugos zonos (III skyrius, dvyliktasis skirsnis)	0,0256
65.	6943/0009:0121	4400-1841-7584	Prienų r. sav. Prienų m. Kauno g. 2C	2009-04-06	Kita (žemės)	Visuomeninės paskirties teritorijos	Kadastriniai matavimai (LKS-94)	Šilumos perdavimo tinklų apsaugos zonos (III skyrius, dvyliktasis skirsnis)	0,0340	Šilumos perdavimo tinklų apsaugos zonos (III skyrius, dvyliktasis skirsnis)	0,0308
66.	6943/0010:0194	4400-1919-8439	Prienų r. sav. Prienų m. Kęstučio g. 45	2009-06-16	Kita (žemės)	Visuomeninės paskirties teritorijos	Kadastriniai matavimai (LKS-94)	Šilumos perdavimo tinklų apsaugos zonos (III skyrius, dvyliktasis skirsnis)	0,0745	Šilumos perdavimo tinklų apsaugos zonos (III skyrius, dvyliktasis skirsnis)	0,0733
67.	6943/0009:0147	4400-5618-3214	Prienų r. sav. Prienų m. Kęstučio g. 63	2021-05-18	Kita (žemės)	Daugiabučių gyvenamųjų pastatų ir bendrabučių teritorijos	Kadastriniai matavimai (LKS-94)	Šilumos perdavimo tinklų apsaugos zonos (III skyrius, dvyliktasis skirsnis)	0,0685	Šilumos perdavimo tinklų apsaugos zonos (III skyrius, dvyliktasis skirsnis)	0,0743
68.	6943/0010:0116	4400-4862-0748	Prienų r. sav. Prienų m. Laisvės a. 10	2018-02-08	Kita (žemės)	Komercinės paskirties objektų teritorijos	Kadastriniai matavimai (LKS-94)	Šilumos perdavimo tinklų apsaugos zonos (III skyrius, dvyliktasis skirsnis)	0,0110	Šilumos perdavimo tinklų apsaugos zonos (III skyrius, dvyliktasis skirsnis)	0,0165
69.	6943/0010:0115	4400-4889-8426	Prienų r. sav. Prienų m. Laisvės a. 10A	2018-01-19	Kita (žemės)	Susisiekimo ir inžinerinių komunikacijų aptarnavimo objektų teritorijos	Kadastriniai matavimai (LKS-94)	Šilumos perdavimo tinklų apsaugos zonos (III skyrius, dvyliktasis skirsnis)	0,0034	Šilumos perdavimo tinklų apsaugos zonos (III skyrius, dvyliktasis skirsnis)	0,0208
70.	6943/0010:0151	6943-0010-0151	Prienų r. sav. Prienų m. Laisvės a. 11A	2000-11-23	Kita (žemės)	Pramonės ir sandėliavimo objektų teritorijos	Kadastriniai matavimai (LKS-94)	Šilumos perdavimo tinklų apsaugos zonos (III skyrius, dvyliktasis skirsnis)	0,0105	Šilumos perdavimo tinklų apsaugos zonos (III skyrius, dvyliktasis skirsnis)	0,0081
71.	6943/0010:0117	4400-5099-5801	Prienų r. sav. Prienų m. Laisvės a. 12	2018-10-03	Kita (žemės)	Visuomeninės paskirties teritorijos	Kadastriniai matavimai (LKS-94)	Šilumos perdavimo tinklų apsaugos zonos (III skyrius, dvyliktasis skirsnis)	0,0039	Šilumos perdavimo tinklų apsaugos zonos (III skyrius, dvyliktasis skirsnis)	0,0078
72.	6943/0010:0132	6943-0010-0132	Prienų r. sav. Prienų m. Laisvės a. 4	1998-03-27	Kita (žemės)	Komercinės paskirties objektų teritorijos	Kadastriniai matavimai (LKS-94)	Šilumos perdavimo tinklų apsaugos zonos (III skyrius, dvyliktasis skirsnis)	0,0012	Šilumos perdavimo tinklų apsaugos zonos (III skyrius, dvyliktasis skirsnis)	0,0000
73.	6943/0010:0120	4400-5159-9103	Prienų r. sav. Prienų m. Liepų g. 10	2019-05-27	Kita (žemės)	Vienbučių ir dvibučių gyvenamųjų pastatų teritorijos	Kadastriniai matavimai (LKS-94)	Šilumos perdavimo tinklų apsaugos zonos (III skyrius, dvyliktasis skirsnis)	0,0407	Šilumos perdavimo tinklų apsaugos zonos (III skyrius, dvyliktasis skirsnis)	0,0425
74.	6943/0010:0142	6943-0010-0142	Prienų r. sav. Prienų m. Liepų g. 8	1999-02-05	Kita (žemės)	Vienbučių ir dvibučių gyvenamųjų pastatų teritorijos	Kadastriniai matavimai (LKS-94)	-	-	Šilumos perdavimo tinklų apsaugos zonos (III skyrius, dvyliktasis skirsnis)	0,0035
75.	6943/0010:0062	6943-0010-0062	Prienų r. sav. Prienų m. Liepų g. 9	1995-02-20	Kita (žemės)	Mažaaukščių gyvenamųjų namų statybos	Kadastriniai matavimai (LKS-94)	-	-	Šilumos perdavimo tinklų apsaugos zonos (III skyrius, dvyliktasis skirsnis)	0,0224
76.	6943/0010:0015	6943-0010-0015	Prienų r. sav. Prienų m. Nemuno g. 3	1994-01-05	Kita (žemės)	Mažaaukščių gyvenamųjų namų statybos	Kadastriniai matavimai (LKS-94)	-	-	Šilumos perdavimo tinklų apsaugos zonos (III skyrius, dvyliktasis skirsnis)	0,0069
77.	6943/0014:0196	6943-0010-0014	Prienų r. sav. Prienų m. Nemuno g. 4	1993-12-14	Kita (žemės)	Mažaaukščių gyvenamųjų namų statybos	Kadastriniai matavimai (LKS-94)	-	-	Šilumos perdavimo tinklų apsaugos zonos (III skyrius, dvyliktasis skirsnis)	0,0115
78.	6943/0017:0216	4400-0376-0572	Prienų r. sav. Prienų m. Panemunės g. 28	2004-08-17	Kita (žemės)	Visuomeninės paskirties teritorijos	Kadastriniai matavimai (LKS-94)	Šilumos perdavimo tinklų apsaugos zonos (III skyrius, dvyliktasis skirsnis)	0,0000	Šilumos perdavimo tinklų apsaugos zonos (III skyrius, dvyliktasis skirsnis)	0,2798
79.	6943/0008:0142	4400-1943-2630	Prienų r. sav. Prienų m. Pramonės g. 19	2009-06-30	Kita (žemės)	Susisiekimo ir inžinerinių komunikacijų aptarnavimo objektų	Kadastriniai matavimai (LKS-94)	Šilumos perdavimo tinklų apsaugos zonos (III skyrius, dvyliktasis skirsnis)	0,0950	Šilumos perdavimo tinklų apsaugos zonos (III skyrius, dvyliktasis skirsnis)	0,0780

Eil. Nr.	Žemės sklypo kadastrinis numeris	Žemės sklypo unikalus numeris	Žemės sklypo adresas	Žemės sklypo suformavimo metai	Žemės sklypo paskirtis	Žemės sklypo naudojimo būdas	Žemės sklypo matavimų tipas	Esamos apsaugos zonos pavadinimas	Esamos apsaugos zonos plotas, ha	Planu nustatomos apsaugos zonos pavadinimas	Planu nustatomos apsaugos zonos plotas, ha
						teritorijos					
80.	6943/0009:0127	4400-2315-3954	Prienų r. sav. Prienų m. Pramonės g. 2C	2012-03-07	Kita (žemės)	Komercinės paskirties objektų teritorijos	Kadastriniai matavimai (LKS-94)	Šilumos perdavimo tinklų apsaugos zonos (III skyrius, dvyliktasis skirsnis)	0,1068	Šilumos perdavimo tinklų apsaugos zonos (III skyrius, dvyliktasis skirsnis)	0,0637
81.	6943/0017:0114	6943-0017-0114	Prienų r. sav. Prienų m. Ramybės g. 1	1995-10-11	Kita (žemės)	Mažaaukščių gyvenamųjų namų statybos	Kadastriniai matavimai (LKS-94)	-	-	Šilumos perdavimo tinklų apsaugos zonos (III skyrius, dvyliktasis skirsnis)	0,0278
82.	6943/0017:0056	6943-0017-0056	Prienų r. sav. Prienų m. Ramybės g. 3	1993-07-15	Kita (žemės)	Mažaaukščių gyvenamųjų namų statybos	Kadastriniai matavimai (LKS-94)	-	-	Šilumos perdavimo tinklų apsaugos zonos (III skyrius, dvyliktasis skirsnis)	0,0142
83.	6943/0011:0038	4400-3855-6466	Prienų r. sav. Prienų m. Revuonos g. 4	2015-06-12	Kita (žemės)	Visuomeninės paskirties teritorijos	Kadastriniai matavimai (LKS-94)	Šilumos perdavimo tinklų apsaugos zonos (III skyrius, dvyliktasis skirsnis)	0,0440	Šilumos perdavimo tinklų apsaugos zonos (III skyrius, dvyliktasis skirsnis)	0,0581
84.	6943/0011:0099	4400-1039-0335	Prienų r. sav. Prienų m. Siauroji g. 7	2007-02-08	Kita (žemės)	Vienbučių ir dvibučių gyvenamųjų pastatų teritorijos	Kadastriniai matavimai (LKS-94)	-	-	Šilumos perdavimo tinklų apsaugos zonos (III skyrius, dvyliktasis skirsnis)	0,0209
85.	6943/0011:0030	6943-0011-0030	Prienų r. sav. Prienų m. Siauroji g. 8	1995-08-08	Kita (žemės)	Mažaaukščių gyvenamųjų namų statybos	Kadastriniai matavimai (LKS-94)	-	-	Šilumos perdavimo tinklų apsaugos zonos (III skyrius, dvyliktasis skirsnis)	0,0433
86.	6943/0011:0001	6943-0011-0001	Prienų r. sav. Prienų m. Siauroji g. 9	1993-07-30	Kita (žemės)	Mažaaukščių gyvenamųjų namų statybos	Kadastriniai matavimai (LKS-94)	-	-	Šilumos perdavimo tinklų apsaugos zonos (III skyrius, dvyliktasis skirsnis)	0,0321
87.	6943/0010:0085	6943-0010-0085	Prienų r. sav. Prienų m. Sporto g. 12	1996-04-09	Kita (žemės)	Mažaaukščių gyvenamųjų namų statybos	Kadastriniai matavimai (LKS-94)	-	-	Šilumos perdavimo tinklų apsaugos zonos (III skyrius, dvyliktasis skirsnis)	0,0104
88.	6943/0009:0094	4400-0657-5415	Prienų r. sav. Prienų m. Stadiono g. 2	2005-08-12	Kita (žemės)	Komercinės paskirties objektų teritorijos	Kadastriniai matavimai (LKS-94)	Šilumos perdavimo tinklų apsaugos zonos (III skyrius, dvyliktasis skirsnis)	0,0312	Šilumos perdavimo tinklų apsaugos zonos (III skyrius, dvyliktasis skirsnis)	0,0299
89.	6943/0009:0040	4400-3693-4839	Prienų r. sav. Prienų m. Stadiono g. 28	2015-03-19	Kita (žemės)	Pramonės ir sandėliavimo objektų teritorijos	Kadastriniai matavimai (LKS-94)	Šilumos perdavimo tinklų apsaugos zonos (III skyrius, dvyliktasis skirsnis)	0,0140	Šilumos perdavimo tinklų apsaugos zonos (III skyrius, dvyliktasis skirsnis)	0,0183
90.	6943/0009:0046	4400-4460-4879	Prienų r. sav. Prienų m. Statybininkų g. 14	2016-12-30	Kita (žemės)	Visuomeninės paskirties teritorijos	Kadastriniai matavimai (LKS-94)	Šilumos perdavimo tinklų apsaugos zonos (III skyrius, dvyliktasis skirsnis)	0,1214	Šilumos perdavimo tinklų apsaugos zonos (III skyrius, dvyliktasis skirsnis)	0,1313
91.	6943/0009:0060	6943-0009-0060	Prienų r. sav. Prienų m. Statybininkų g. 15	2000-01-10	Kita (žemės)	Komercinės paskirties objektų teritorijos	Kadastriniai matavimai (LKS-94)	Šilumos perdavimo tinklų apsaugos zonos (III skyrius, dvyliktasis skirsnis)	0,0170	Šilumos perdavimo tinklų apsaugos zonos (III skyrius, dvyliktasis skirsnis)	0,0250
92.	6943/0009:0115	4400-1208-6947	Prienų r. sav. Prienų m. Statybininkų g. 17	2007-08-29	Kita (žemės)	Visuomeninės paskirties teritorijos	Kadastriniai matavimai (LKS-94)	Šilumos perdavimo tinklų apsaugos zonos (III skyrius, dvyliktasis skirsnis)	0,0070	Šilumos perdavimo tinklų apsaugos zonos (III skyrius, dvyliktasis skirsnis)	0,0066
93.	6943/0009:0095	4400-0787-3078	Prienų r. sav. Prienų m. Statybininkų g. 4	2006-02-03	Kita (žemės)	Daugiaaukščių ir aukštybinių gyvenamųjų namų statybos	Kadastriniai matavimai (LKS-94)	Šilumos perdavimo tinklų apsaugos zonos (III skyrius, dvyliktasis skirsnis)	0,0980	Šilumos perdavimo tinklų apsaugos zonos (III skyrius, dvyliktasis skirsnis)	0,1031
94.	6943/0009:0134	4400-4799-5102	Prienų r. sav. Prienų m. Statybininkų g. 6	2017-11-23	Kita (žemės)	Susisiekimo ir inžinerinių komunikacijų aptarnavimo objektų teritorijos	Kadastriniai matavimai (LKS-94)	-	-	Šilumos perdavimo tinklų apsaugos zonos (III skyrius, dvyliktasis skirsnis)	0,0037
95.	6943/0009:0018	6943-0009-0018	Prienų r. sav. Prienų m. Statybininkų g. 6A	1994-08-02	Kita (žemės)	Komercinės paskirties objektų teritorijos	Kadastriniai matavimai (LKS-94)	-	-	Šilumos perdavimo tinklų apsaugos zonos (III skyrius, dvyliktasis skirsnis)	0,0110



Eil. Nr.	Žemės sklypo kadastrinis numeris	Žemės sklypo unikalus numeris	Žemės sklypo adresas	Žemės sklypo suformavimo metai	Žemės sklypo paskirtis	Žemės sklypo naudojimo būdas	Žemės sklypo matavimų tipas	Esamos apsaugos zonos pavadinimas	Esamos apsaugos zonos plotas, ha	Planu nustatomos apsaugos zonos pavadinimas	Planu nustatomos apsaugos zonos plotas, ha
96.	6943/0011:0026	6943-0011-0026	Prienų r. sav. Prienų m. Taikos g. 3	1995-04-27	Kita (žemės)	Mažaaukščių gyvenamųjų namų statybos	Kadastriniai matavimai (LKS-94)	-	-	Šilumos perdavimo tinklų apsaugos zonos (III skyrius, dvyliktasis skirsnis)	0,0086
97.	6943/0009:0145	4400-5618-3225	Prienų r. sav. Prienų m. Tylioji g. 7	2021-05-18	Kita (žemės)	Daugiabučių gyvenamųjų pastatų ir bendrabučių teritorijos	Kadastriniai matavimai (LKS-94)	Šilumos perdavimo tinklų apsaugos zonos (III skyrius, dvyliktasis skirsnis)	0,0316	Šilumos perdavimo tinklų apsaugos zonos (III skyrius, dvyliktasis skirsnis)	0,0328
98.	6943/0009:0146	4400-5618-3247	Prienų r. sav. Prienų m. Tylioji g. 7A	2021-05-18	Kita (žemės)	Komercinės paskirties objektų teritorijos	Kadastriniai matavimai (LKS-94)	Šilumos perdavimo tinklų apsaugos zonos (III skyrius, dvyliktasis skirsnis)	0,0525	Šilumos perdavimo tinklų apsaugos zonos (III skyrius, dvyliktasis skirsnis)	0,0432
99.	6943/0014:0191	6943-0010-0143	Prienų r. sav. Prienų m. Vytauto g. 10	1999-04-20	Kita (žemės)	Mažaaukščių gyvenamųjų namų statybos	Kadastriniai matavimai (LKS-94)	Šilumos perdavimo tinklų apsaugos zonos (III skyrius, dvyliktasis skirsnis)	0,0000	Šilumos perdavimo tinklų apsaugos zonos (III skyrius, dvyliktasis skirsnis)	0,0122
100.	6943/0014:0192	6943-0010-0053	Prienų r. sav. Prienų m. Vytauto g. 12	1995-03-21	Kita (žemės)	Komercinės paskirties objektų teritorijos	Kadastriniai matavimai (LKS-94)	-	-	Šilumos perdavimo tinklų apsaugos zonos (III skyrius, dvyliktasis skirsnis)	0,0329
101.	6943/0010:0171	4400-0163-2228	Prienų r. sav. Prienų m. Vytauto g. 16	2003-12-13	Kita (žemės)	Komercinės paskirties objektų teritorijos	Kadastriniai matavimai (LKS-94)	Šilumos perdavimo tinklų apsaugos zonos (III skyrius, dvyliktasis skirsnis)	0,0160	Šilumos perdavimo tinklų apsaugos zonos (III skyrius, dvyliktasis skirsnis)	0,0177
102.	6943/0011:0095	4400-0383-8024	Prienų r. sav. Prienų m. Vytauto g. 17	2004-08-27	Kita (žemės)	Komercinės paskirties objektų teritorijos	Kadastriniai matavimai (LKS-94)	Šilumos perdavimo tinklų apsaugos zonos (III skyrius, dvyliktasis skirsnis)	0,0530	Šilumos perdavimo tinklų apsaugos zonos (III skyrius, dvyliktasis skirsnis)	0,0573
103.	6943/0011:0028	6943-0011-0028	Prienų r. sav. Prienų m. Vytauto g. 17A	1995-05-23	Kita (žemės)	Komercinės paskirties objektų teritorijos	Kadastriniai matavimai (LKS-94)	-	-	Šilumos perdavimo tinklų apsaugos zonos (III skyrius, dvyliktasis skirsnis)	0,0037
104.	6943/0010:0091	6943-0010-0091	Prienų r. sav. Prienų m. Vytauto g. 18	2003-06-18	Kita (žemės)	Komercinės paskirties objektų teritorijos	Kadastriniai matavimai (LKS-94)	Šilumos perdavimo tinklų apsaugos zonos (III skyrius, dvyliktasis skirsnis)	0,0420	Šilumos perdavimo tinklų apsaugos zonos (III skyrius, dvyliktasis skirsnis)	0,0411
105.	6943/0011:0072	6943-0011-0072	Prienų r. sav. Prienų m. Vytauto g. 19A	1999-11-25	Kita (žemės)	Mažaaukščių gyvenamųjų namų statybos	Kadastriniai matavimai (LKS-94)	-	-	Šilumos perdavimo tinklų apsaugos zonos (III skyrius, dvyliktasis skirsnis)	0,0087
106.	6943/0011:0102	4400-1487-7266	Prienų r. sav. Prienų m. Vytauto g. 21	2008-01-28	Kita (žemės)	Komercinės paskirties objektų teritorijos	Kadastriniai matavimai (LKS-94)	Šilumos perdavimo tinklų apsaugos zonos (III skyrius, dvyliktasis skirsnis)	0,0105	Šilumos perdavimo tinklų apsaugos zonos (III skyrius, dvyliktasis skirsnis)	0,0258
107.	6943/0011:0100	4400-1128-4427	Prienų r. sav. Prienų m. Vytauto g. 21A	2007-05-30	Kita (žemės)	Komercinės paskirties objektų teritorijos	Kadastriniai matavimai (LKS-94)	-	-	Šilumos perdavimo tinklų apsaugos zonos (III skyrius, dvyliktasis skirsnis)	0,0007
108.	6943/0011:0076	6943-0011-0076	Prienų r. sav. Prienų m. Vytauto g. 23A	2001-09-05	Kita (žemės)	Mažaaukščių gyvenamųjų namų statybos	Kadastriniai matavimai (LKS-94)	-	-	Šilumos perdavimo tinklų apsaugos zonos (III skyrius, dvyliktasis skirsnis)	0,0088
109.	6943/0010:0135	6943-0010-0135	Prienų r. sav. Prienų m. Vytauto g. 28	1998-07-07	Kita (žemės)	Komercinės paskirties objektų teritorijos	Kadastriniai matavimai (LKS-94)	Šilumos perdavimo tinklų apsaugos zonos (III skyrius, dvyliktasis skirsnis)	0,0050	Šilumos perdavimo tinklų apsaugos zonos (III skyrius, dvyliktasis skirsnis)	0,0075
110.	6943/0010:0173	4400-0219-6378	Prienų r. sav. Prienų m. Vytauto g. 30	2004-02-19	Kita (žemės)	Mažaaukščių gyvenamųjų namų statybos	Kadastriniai matavimai (LKS-94)	Šilumos perdavimo tinklų apsaugos zonos (III skyrius, dvyliktasis skirsnis)	0,0025	Šilumos perdavimo tinklų apsaugos zonos (III skyrius, dvyliktasis skirsnis)	0,0019
111.	6943/0011:0073	6943-0011-0073	Prienų r. sav. Prienų m. Vytauto g. 33	2000-01-10	Kita (žemės)	Komercinės paskirties objektų teritorijos	Kadastriniai matavimai (LKS-94)	Šilumos perdavimo tinklų apsaugos zonos (III skyrius, dvyliktasis skirsnis)	0,0025	Šilumos perdavimo tinklų apsaugos zonos (III skyrius, dvyliktasis skirsnis)	0,0088
112.	6943/0011:0106	4400-1865-4247	Prienų r. sav. Prienų m. Vytauto g. 35	2009-06-10	Kita (žemės)	Visuomeninės paskirties teritorijos	Kadastriniai matavimai (LKS-94)	Šilumos perdavimo tinklų apsaugos zonos (III skyrius, dvyliktasis skirsnis)	0,0800	Šilumos perdavimo tinklų apsaugos zonos (III skyrius, dvyliktasis skirsnis)	0,0865

Eil. Nr.	Žemės sklypo kadastrinis numeris	Žemės sklypo unikalus numeris	Žemės sklypo adresas	Žemės sklypo suformavimo metai	Žemės sklypo paskirtis	Žemės sklypo naudojimo būdas	Žemės sklypo matavimų tipas	Esamos apsaugos zonos pavadinimas	Esamos apsaugos zonos plotas, ha	Planu nustatomos apsaugos zonos pavadinimas	Planu nustatomos apsaugos zonos plotas, ha
113.	6943/0011:0075	6943-0011-0075	Prienų r. sav. Prienų m. Vytauto g. 41	2001-07-05	Kita (žemės)	Komercinės paskirties objektų teritorijos	Kadastriniai matavimai (LKS-94)	Šilumos perdavimo tinklų apsaugos zonos (III skyrius, dvyliktasis skirsnis)	0,0150	Šilumos perdavimo tinklų apsaugos zonos (III skyrius, dvyliktasis skirsnis)	0,0204
114.	6943/0011:0024	6943-0011-0024	Prienų r. sav. Prienų m. Vytauto g. 49	1995-04-05	Kita (žemės)	Mažaaukščių gyvenamųjų namų statybos	Kadastriniai matavimai (LKS-94)	-	-	Šilumos perdavimo tinklų apsaugos zonos (III skyrius, dvyliktasis skirsnis)	0,0426
115.	6943/0011:0096	4400-0681-1712	Prienų r. sav. Prienų m. Vytauto g. 51	2005-09-19	Kita (žemės)	Mažaaukščių gyvenamųjų namų statybos	Kadastriniai matavimai (LKS-94)	-	-	Šilumos perdavimo tinklų apsaugos zonos (III skyrius, dvyliktasis skirsnis)	0,0492
116.	6943/0011:0039	6943-0011-0039	Prienų r. sav. Prienų m. Vytauto g. 53	2003-05-23	Kita (žemės)	Visuomeninės paskirties teritorijos	Kadastriniai matavimai (LKS-94)	Šilumos perdavimo tinklų apsaugos zonos (III skyrius, dvyliktasis skirsnis)	0,0024	Šilumos perdavimo tinklų apsaugos zonos (III skyrius, dvyliktasis skirsnis)	0,0013
117.	6943/0014:0194	6943-0010-0093	Prienų r. sav. Prienų m. Vytauto g. 6	1996-06-27	Kita (žemės)	Mažaaukščių gyvenamųjų namų statybos	Kadastriniai matavimai (LKS-94)	-	-	Šilumos perdavimo tinklų apsaugos zonos (III skyrius, dvyliktasis skirsnis)	0,0366
118.	6943/0014:0193	6943-0010-0046	Prienų r. sav. Prienų m. Vytauto g. 8	1994-09-06	Kita (žemės)	Mažaaukščių gyvenamųjų namų statybos	Kadastriniai matavimai (LKS-94)	-	-	Šilumos perdavimo tinklų apsaugos zonos (III skyrius, dvyliktasis skirsnis)	0,0153
119.	6943/0009:0054	6943-0009-0054	Prienų r. sav. Prienų m. Vytenio g. 12	1998-09-03	Kita (žemės)	Daugiabučių gyvenamųjų pastatų ir bendrabučių teritorijos	Kadastriniai matavimai (LKS-94)	Šilumos perdavimo tinklų apsaugos zonos (III skyrius, dvyliktasis skirsnis)	0,0170	Šilumos perdavimo tinklų apsaugos zonos (III skyrius, dvyliktasis skirsnis)	0,0026
120.	6943/0009:0120	4400-1764-0301	Prienų r. sav. Prienų m. Vytenio g. 22	2008-11-26	Kita (žemės)	Daugiabučių gyvenamųjų pastatų ir bendrabučių teritorijos	Kadastriniai matavimai (LKS-94)	Šilumos perdavimo tinklų apsaugos zonos (III skyrius, dvyliktasis skirsnis)	0,0230	Šilumos perdavimo tinklų apsaugos zonos (III skyrius, dvyliktasis skirsnis)	0,0164
121.	6943/0009:0072	6943-0009-0072	Prienų r. sav. Prienų m. Vytenio g. 6	2002-01-11	Kita (žemės)	-	Kadastriniai matavimai (LKS-94)	Šilumos perdavimo tinklų apsaugos zonos (III skyrius, dvyliktasis skirsnis)	0,0126	Šilumos perdavimo tinklų apsaugos zonos (III skyrius, dvyliktasis skirsnis)	0,0044
122.	6943/7001:0003	4400-2139-7170	-	2011-02-18	Kita (žemės)	Susisiekimo ir inžinerinių tinklų koridorių teritorijos	Kadastriniai matavimai (LKS-94)	-	-	Šilumos perdavimo tinklų apsaugos zonos (III skyrius, dvyliktasis skirsnis)	0,0360
123.	6943/7001:0001	4400-2083-4382	-	2010-08-31	Kita (žemės)	Susisiekimo ir inžinerinių tinklų koridorių teritorijos	Kadastriniai matavimai (LKS-94)	-	-	Šilumos perdavimo tinklų apsaugos zonos (III skyrius, dvyliktasis skirsnis)	0,0097
124.	6943/7001:0004	4400-2343-4673	-	2012-04-17	Kita (žemės)	Susisiekimo ir inžinerinių tinklų koridorių teritorijos	Kadastriniai matavimai (LKS-94)	-	-	Šilumos perdavimo tinklų apsaugos zonos (III skyrius, dvyliktasis skirsnis)	0,0089
125.	6950/0020:0326	4400-3128-8525	Prienų r. sav. Skriaudžių k.	2014-11-19	Žemės ūkio	Kiti žemės ūkio paskirties žemės sklypai	Preliminarūs matavimai	-	-	Šilumos perdavimo tinklų apsaugos zonos (III skyrius, dvyliktasis skirsnis)	0,0054
126.	6950/0020:0328	4400-3130-6788	Prienų r. sav. Skriaudžių k.	2014-11-20	Žemės ūkio	Kiti žemės ūkio paskirties žemės sklypai	Preliminarūs matavimai	-	-	Šilumos perdavimo tinklų apsaugos zonos (III skyrius, dvyliktasis skirsnis)	0,0541
127.	6950/0020:0104	4400-0268-8986	Prienų r. sav. Skriaudžių k.	2004-04-08	Žemės ūkio	Kiti žemės ūkio paskirties žemės sklypai	Preliminarūs matavimai	-	-	Šilumos perdavimo tinklų apsaugos zonos (III skyrius, dvyliktasis skirsnis)	0,0081
128.	6950/0020:0349	4400-4480-4270	Prienų r. sav. Skriaudžių k. Jaunimo g. 11A	2017-04-05	Kita (žemės)	Visuomeninės paskirties teritorijos	Kadastriniai matavimai (LKS-94)	Šilumos perdavimo tinklų apsaugos zonos (III skyrius, dvyliktasis skirsnis)	0,0453	Šilumos perdavimo tinklų apsaugos zonos (III skyrius, dvyliktasis skirsnis)	0,0392
129.	6950/0020:0337	4400-3240-4283	Prienų r. sav. Skriaudžių k. Jaunimo g. 5A	2015-02-09	Kita (žemės)	Visuomeninės paskirties teritorijos	Kadastriniai matavimai (LKS-94)	Šilumos perdavimo tinklų apsaugos zonos (III skyrius, dvyliktasis skirsnis)	0,1193	Šilumos perdavimo tinklų apsaugos zonos (III skyrius, dvyliktasis skirsnis)	0,1230



Eil. Nr.	Žemės sklypo kadastrinis numeris	Žemės sklypo unikalus numeris	Žemės sklypo adresas	Žemės sklypo suformavimo metai	Žemės sklypo paskirtis	Žemės sklypo naudojimo būdas	Žemės sklypo matavimų tipas	Esamos apsaugos zonos pavadinimas	Esamos apsaugos zonos plotas, ha	Planu nustatomos apsaugos zonos pavadinimas	Planu nustatomos apsaugos zonos plotas, ha
130.	6950/0020:0284	4400-2009-2626	Prienų r. sav. Skriaudžių k. Stadiono g. 1A	2009-12-22	Kita (žemės)	Visuomeninės paskirties teritorijos	Kadastriniai matavimai (LKS-94)	Šilumos perdavimo tinklų apsaugos zonos (III skyrius, dvyliktasis skirsnis)	0,0433	Šilumos perdavimo tinklų apsaugos zonos (III skyrius, dvyliktasis skirsnis)	0,0250
131.	6950/0020:0056	6950-0020-0056	Prienų r. sav. Skriaudžių k. Stadiono g. 1B	2000-03-29	Kita (žemės)	Komercinės paskirties objektų teritorijos	Kadastriniai matavimai (LKS-94)	Šilumos perdavimo tinklų apsaugos zonos (III skyrius, dvyliktasis skirsnis)	0,0060	Šilumos perdavimo tinklų apsaugos zonos (III skyrius, dvyliktasis skirsnis)	0,0439
132.	6950/0020:0136	4400-0611-7517	Prienų r. sav. Skriaudžių k. Stadiono g. 2B	2005-06-07	Kita (žemės)	Inžinerinės infrastruktūros teritorijos	Kadastriniai matavimai (LKS-94)	-	-	Šilumos perdavimo tinklų apsaugos zonos (III skyrius, dvyliktasis skirsnis)	0,0400
133.	6962/0004:0316	4400-2119-7513	Prienų r. sav. Veiverių mstl.	2010-12-13	Žemės ūkio	Kiti žemės ūkio paskirties žemės sklypai	Preliminarūs matavimai	-	-	Šilumos perdavimo tinklų apsaugos zonos (III skyrius, dvyliktasis skirsnis)	0,0054
134.	6962/0004:0328	4400-2235-3357	Prienų r. sav. Veiverių mstl.	2011-10-25	Žemės ūkio	Kiti žemės ūkio paskirties žemės sklypai	Preliminarūs matavimai	-	-	Šilumos perdavimo tinklų apsaugos zonos (III skyrius, dvyliktasis skirsnis)	0,0056
135.	6962/0004:0158	4400-0823-3105	Prienų r. sav. Veiverių mstl.	2006-03-28	Žemės ūkio	Kiti žemės ūkio paskirties žemės sklypai	Preliminarūs matavimai	-	-	Šilumos perdavimo tinklų apsaugos zonos (III skyrius, dvyliktasis skirsnis)	0,0031
136.	6962/0004:0295	4400-1967-2483	Prienų r. sav. Veiverių mstl.	2009-09-10	Žemės ūkio	Kiti žemės ūkio paskirties žemės sklypai	Preliminarūs matavimai	-	-	Šilumos perdavimo tinklų apsaugos zonos (III skyrius, dvyliktasis skirsnis)	0,0063
137.	6962/0004:0329	4400-2235-3480	Prienų r. sav. Veiverių mstl.	2011-10-25	Žemės ūkio	Kiti žemės ūkio paskirties žemės sklypai	Preliminarūs matavimai	-	-	Šilumos perdavimo tinklų apsaugos zonos (III skyrius, dvyliktasis skirsnis)	0,0121
138.	6962/0004:0429	4400-4687-5074	Prienų r. sav. Veiverių mstl. Aušros g. 17	2017-08-01	Kita (žemės)	Pramonės ir sandėliavimo objektų teritorijos	Kadastriniai matavimai (LKS-94)	Šilumos perdavimo tinklų apsaugos zonos (III skyrius, dvyliktasis skirsnis)	0,0750	Šilumos perdavimo tinklų apsaugos zonos (III skyrius, dvyliktasis skirsnis)	0,1350
139.	6962/0004:0296	4400-1967-5497	Prienų r. sav. Veiverių mstl. Kauno g. 29	2009-09-10	Kita (žemės)	Visuomeninės paskirties teritorijos	Kadastriniai matavimai (LKS-94)	Šilumos perdavimo tinklų apsaugos zonos (III skyrius, dvyliktasis skirsnis)	0,1689	Šilumos perdavimo tinklų apsaugos zonos (III skyrius, dvyliktasis skirsnis)	0,0609
140.	6962/0004:0308	4400-2059-2358	Prienų r. sav. Veiverių mstl. Kauno g. 33	2010-06-07	Kita (žemės)	Visuomeninės paskirties teritorijos	Kadastriniai matavimai (LKS-94)	-	-	Šilumos perdavimo tinklų apsaugos zonos (III skyrius, dvyliktasis skirsnis)	0,0070
141.	6962/0004:0299	4400-2008-6130	Prienų r. sav. Veiverių mstl. Mokyklos g. 2A	2009-12-21	Kita (žemės)	Mažaaukščių gyvenamųjų namų statybos	Kadastriniai matavimai (LKS-94)	-	-	Šilumos perdavimo tinklų apsaugos zonos (III skyrius, dvyliktasis skirsnis)	0,0098
142.	6962/0004:0055	4400-2969-9518	Prienų r. sav. Veiverių mstl. Mokyklos g. 1	2014-05-15	Kita (žemės)	Daugiabučių gyvenamųjų pastatų ir bendrabučių teritorijos	Kadastriniai matavimai (LKS-94)	-	-	Šilumos perdavimo tinklų apsaugos zonos (III skyrius, dvyliktasis skirsnis)	0,0191
<b><u>Bendras žemės sklypu, kuriems planu nustatomos šilumos perdavimo tinklų apsaugos zonos</u></b> (III skyrius, dvyliktasis skirsnis) (kodas 148) <b>plotas, ha</b>											<b>1,1126</b>
<b><u>Bendras žemės sklypu, kuriems įregistruotos, bet planu tikslinamos šilumos perdavimo tinklų apsaugos zonos</u></b> (III skyrius, dvyliktasis skirsnis) (kodas 148) <b>plotas, ha</b>											<b>4,6052</b>

2 lentelė. Laisvos valstybinės žemės teritorijos, kuriose nustatomos šilumos perdavimo tinklų apsaugos zonos

Nesuformuoto žemės sklypo Eil. Nr.	Kadastro vietovė	Planuojamos apsaugos zonos pavadinimas	Planuojamos apsaugos zonos plotas, ha	Nesuformuoto žemės sklypo centro koordinatė		Nesuformuoto sklypo naudotojo vardas, pavardė/įmonės pavadinimas
				X	Y	
1VŽ	Veiveriai	Šilumos perdavimo tinklų apsaugos zonos (III skyrius, dvyliktasis skirsnis)	0,0130	6070033,34	482487,25	Nacionalinė žemės tarnyba prie Aplinkos ministerijos
2VŽ	Veiveriai	Šilumos perdavimo tinklų apsaugos zonos (III skyrius, dvyliktasis skirsnis)	0,0246	6070026,10	482686,21	Nacionalinė žemės tarnyba prie Aplinkos ministerijos
3VŽ	Veiveriai	Šilumos perdavimo tinklų apsaugos zonos (III skyrius, dvyliktasis skirsnis)	0,2752	6069937,96	482791,52	Nacionalinė žemės tarnyba prie Aplinkos ministerijos
4VŽ	Skriaudžiai	Šilumos perdavimo tinklų apsaugos zonos (III skyrius, dvyliktasis skirsnis)	0,0050	6067499,51	478490,91	Nacionalinė žemės tarnyba prie Aplinkos ministerijos
5VŽ	Skriaudžiai	Šilumos perdavimo tinklų apsaugos zonos (III skyrius, dvyliktasis skirsnis)	0,0160	6067434,77	478537,41	Nacionalinė žemės tarnyba prie Aplinkos ministerijos
6VŽ	Prienai m.	Šilumos perdavimo tinklų apsaugos zonos (III skyrius, dvyliktasis skirsnis)	0,0949	6056604,24	497425,30	Nacionalinė žemės tarnyba prie Aplinkos ministerijos
7VŽ	Prienai m.	Šilumos perdavimo tinklų apsaugos zonos (III skyrius, dvyliktasis skirsnis)	0,0021	6056901,32	497567,09	Nacionalinė žemės tarnyba prie Aplinkos ministerijos
8VŽ	Prienai m.	Šilumos perdavimo tinklų apsaugos zonos (III skyrius, dvyliktasis skirsnis)	0,3285	6056808,94	497370,66	Nacionalinė žemės tarnyba prie Aplinkos ministerijos
9VŽ	Prienai m.	Šilumos perdavimo tinklų apsaugos zonos (III skyrius, dvyliktasis skirsnis)	0,0644	6056704,72	497285,15	Nacionalinė žemės tarnyba prie Aplinkos ministerijos
10VŽ	Prienai m.	Šilumos perdavimo tinklų apsaugos zonos (III skyrius, dvyliktasis skirsnis)	0,0571	6056615,92	497356,45	Nacionalinė žemės tarnyba prie Aplinkos ministerijos
11VŽ	Prienai m.	Šilumos perdavimo tinklų apsaugos zonos (III skyrius, dvyliktasis skirsnis)	0,0111	6056544,69	497386,17	Nacionalinė žemės tarnyba prie Aplinkos ministerijos
12VŽ	Prienai m.	Šilumos perdavimo tinklų apsaugos zonos (III skyrius, dvyliktasis skirsnis)	0,1467	6056635,99	497218,17	Nacionalinė žemės tarnyba prie Aplinkos ministerijos
13VŽ	Prienai m.	Šilumos perdavimo tinklų apsaugos zonos (III skyrius, dvyliktasis skirsnis)	0,1561	6056490,79	497223,54	Nacionalinė žemės tarnyba prie Aplinkos ministerijos
14VŽ	Prienai m.	Šilumos perdavimo tinklų apsaugos zonos (III skyrius, dvyliktasis skirsnis)	0,0231	6056374,74	497119,57	Nacionalinė žemės tarnyba prie Aplinkos ministerijos
15VŽ	Prienai m.	Šilumos perdavimo tinklų apsaugos zonos (III skyrius, dvyliktasis skirsnis)	0,6831	6056634,31	496902,96	Nacionalinė žemės tarnyba prie Aplinkos ministerijos
16VŽ	Prienai m.	Šilumos perdavimo tinklų apsaugos zonos (III skyrius, dvyliktasis skirsnis)	0,0233	6056676,25	496866,46	Nacionalinė žemės tarnyba prie Aplinkos ministerijos
17VŽ	Prienai m.	Šilumos perdavimo tinklų apsaugos zonos (III skyrius, dvyliktasis skirsnis)	0,1924	6056547,40	496835,49	Nacionalinė žemės tarnyba prie Aplinkos ministerijos
18VŽ	Prienai m.	Šilumos perdavimo tinklų apsaugos zonos (III skyrius, dvyliktasis skirsnis)	0,0368	6056569,66	496791,41	Nacionalinė žemės tarnyba prie Aplinkos ministerijos
19VŽ	Prienai m.	Šilumos perdavimo tinklų apsaugos zonos (III skyrius, dvyliktasis skirsnis)	0,1845	6056450,89	496869,56	Nacionalinė žemės tarnyba prie Aplinkos ministerijos
20VŽ	Prienai m.	Šilumos perdavimo tinklų apsaugos zonos (III skyrius, dvyliktasis skirsnis)	0,0468	6056422,83	496779,11	Nacionalinė žemės tarnyba prie Aplinkos ministerijos
21VŽ	Prienai m.	Šilumos perdavimo tinklų apsaugos zonos (III skyrius, dvyliktasis skirsnis)	0,0236	6056411,28	496815,85	Nacionalinė žemės tarnyba prie Aplinkos ministerijos
22VŽ	Prienai m.	Šilumos perdavimo tinklų apsaugos zonos (III skyrius, dvyliktasis skirsnis)	0,0319	6056347,51	496778,01	Nacionalinė žemės tarnyba prie Aplinkos ministerijos
23VŽ	Prienai m.	Šilumos perdavimo tinklų apsaugos zonos (III skyrius, dvyliktasis skirsnis)	0,1864	6056348,19	496811,17	Nacionalinė žemės tarnyba prie Aplinkos ministerijos
24VŽ	Prienai m.	Šilumos perdavimo tinklų apsaugos zonos (III skyrius, dvyliktasis skirsnis)	0,0418	6056352,77	496844,90	Nacionalinė žemės tarnyba prie Aplinkos ministerijos
25VŽ	Prienai m.	Šilumos perdavimo tinklų apsaugos zonos (III skyrius, dvyliktasis skirsnis)	0,8993	6056314,22	496947,49	Nacionalinė žemės tarnyba prie Aplinkos ministerijos
26VŽ	Prienai m.	Šilumos perdavimo tinklų apsaugos zonos (III skyrius, dvyliktasis skirsnis)	0,2551	6056306,64	497137,39	Nacionalinė žemės tarnyba prie Aplinkos ministerijos
27VŽ	Prienai m.	Šilumos perdavimo tinklų apsaugos zonos (III skyrius, dvyliktasis skirsnis)	0,0576	6056255,40	496799,15	Nacionalinė žemės tarnyba prie Aplinkos ministerijos
28VŽ	Prienai m.	Šilumos perdavimo tinklų apsaugos zonos (III skyrius, dvyliktasis skirsnis)	0,0254	6056247,99	496835,21	Nacionalinė žemės tarnyba prie Aplinkos ministerijos
29VŽ	Prienai m.	Šilumos perdavimo tinklų apsaugos zonos (III skyrius, dvyliktasis skirsnis)	0,0290	6056198,71	496943,57	Nacionalinė žemės tarnyba prie Aplinkos ministerijos
30VŽ	Prienai m.	Šilumos perdavimo tinklų apsaugos zonos (III skyrius, dvyliktasis skirsnis)	0,0246	6056134,64	496733,91	Nacionalinė žemės tarnyba prie Aplinkos ministerijos
31VŽ	Prienai m.	Šilumos perdavimo tinklų apsaugos zonos (III skyrius, dvyliktasis skirsnis)	0,1974	6056062,15	496755,38	Nacionalinė žemės tarnyba prie Aplinkos ministerijos
32VŽ	Prienai m.	Šilumos perdavimo tinklų apsaugos zonos (III skyrius, dvyliktasis skirsnis)	0,0066	6055882,36	496722,80	Nacionalinė žemės tarnyba prie Aplinkos ministerijos
33VŽ	Prienai m.	Šilumos perdavimo tinklų apsaugos zonos (III skyrius, dvyliktasis skirsnis)	0,0032	6055869,48	496726,92	Nacionalinė žemės tarnyba prie Aplinkos ministerijos
34VŽ	Prienai m.	Šilumos perdavimo tinklų apsaugos zonos (III skyrius, dvyliktasis skirsnis)	0,0194	6055864,02	496635,43	Nacionalinė žemės tarnyba prie Aplinkos ministerijos
35VŽ	Prienai m.	Šilumos perdavimo tinklų apsaugos zonos (III skyrius, dvyliktasis skirsnis)	0,0068	6055843,35	496644,34	Nacionalinė žemės tarnyba prie Aplinkos ministerijos
36VŽ	Prienai m.	Šilumos perdavimo tinklų apsaugos zonos (III skyrius, dvyliktasis skirsnis)	0,2159	6055699,15	496666,44	Nacionalinė žemės tarnyba prie Aplinkos ministerijos
37VŽ	Prienai m.	Šilumos perdavimo tinklų apsaugos zonos (III skyrius, dvyliktasis skirsnis)	0,0080	6055819,54	496512,98	Nacionalinė žemės tarnyba prie Aplinkos ministerijos
38VŽ	Prienai m.	Šilumos perdavimo tinklų apsaugos zonos (III skyrius, dvyliktasis skirsnis)	0,0493	6055794,90	496480,27	Nacionalinė žemės tarnyba prie Aplinkos ministerijos
39VŽ	Prienai m.	Šilumos perdavimo tinklų apsaugos zonos (III skyrius, dvyliktasis skirsnis)	0,0000	6055779,52	496439,92	Nacionalinė žemės tarnyba prie Aplinkos ministerijos
40VŽ	Prienai m.	Šilumos perdavimo tinklų apsaugos zonos (III skyrius, dvyliktasis skirsnis)	0,0000	6055776,07	496416,38	Nacionalinė žemės tarnyba prie Aplinkos ministerijos
41VŽ	Prienai m.	Šilumos perdavimo tinklų apsaugos zonos (III skyrius, dvyliktasis skirsnis)	0,0139	6055778,02	496386,97	Nacionalinė žemės tarnyba prie Aplinkos ministerijos
42VŽ	Prienai m.	Šilumos perdavimo tinklų apsaugos zonos (III skyrius,	0,0268	6055756,64	496348,99	Nacionalinė žemės tarnyba prie

Nesuformuoto žemės sklypo Eil. Nr.	Kadastro vietovė	Planuojamos apsaugos zonos pavadinimas	Planuojamos apsaugos zonos plotas, ha	Nesuformuoto žemės sklypo centro koordinatė		Nesuformuoto sklypo naudotojo vardas, pavardė/įmonės pavadinimas
				X	Y	
		dvyliktasis skirsnis)				Aplinkos ministerijos
43VŽ	Prienai m.	Šilumos perdavimo tinklų apsaugos zonos (III skyrius, dvyliktasis skirsnis)	0,0047	6055725,24	496321,48	Nacionalinė žemės tarnyba prie Aplinkos ministerijos
44VŽ	Prienai m.	Šilumos perdavimo tinklų apsaugos zonos (III skyrius, dvyliktasis skirsnis)	0,0454	6055702,31	496326,00	Nacionalinė žemės tarnyba prie Aplinkos ministerijos
45VŽ	Prienai m.	Šilumos perdavimo tinklų apsaugos zonos (III skyrius, dvyliktasis skirsnis)	0,0590	6055664,65	496367,67	Nacionalinė žemės tarnyba prie Aplinkos ministerijos
46VŽ	Prienai m.	Šilumos perdavimo tinklų apsaugos zonos (III skyrius, dvyliktasis skirsnis)	0,0030	6055775,40	496458,90	Nacionalinė žemės tarnyba prie Aplinkos ministerijos
47VŽ	Prienai m.	Šilumos perdavimo tinklų apsaugos zonos (III skyrius, dvyliktasis skirsnis)	0,0373	6055753,35	496467,68	Nacionalinė žemės tarnyba prie Aplinkos ministerijos
48VŽ	Prienai m.	Šilumos perdavimo tinklų apsaugos zonos (III skyrius, dvyliktasis skirsnis)	0,5557	6055647,78	496528,84	Nacionalinė žemės tarnyba prie Aplinkos ministerijos
49VŽ	Prienai m.	Šilumos perdavimo tinklų apsaugos zonos (III skyrius, dvyliktasis skirsnis)	0,0291	6055575,55	496466,15	Nacionalinė žemės tarnyba prie Aplinkos ministerijos
50VŽ	Prienai m.	Šilumos perdavimo tinklų apsaugos zonos (III skyrius, dvyliktasis skirsnis)	0,0090	6055592,31	496429,59	Nacionalinė žemės tarnyba prie Aplinkos ministerijos
51VŽ	Prienai m.	Šilumos perdavimo tinklų apsaugos zonos (III skyrius, dvyliktasis skirsnis)	0,1236	6055539,44	496549,86	Nacionalinė žemės tarnyba prie Aplinkos ministerijos
52VŽ	Prienai m.	Šilumos perdavimo tinklų apsaugos zonos (III skyrius, dvyliktasis skirsnis)	0,0673	6055457,51	496516,94	Nacionalinė žemės tarnyba prie Aplinkos ministerijos
53VŽ	Prienai m.	Šilumos perdavimo tinklų apsaugos zonos (III skyrius, dvyliktasis skirsnis)	0,0221	6055429,64	496426,77	Nacionalinė žemės tarnyba prie Aplinkos ministerijos
54VŽ	Prienai m.	Šilumos perdavimo tinklų apsaugos zonos (III skyrius, dvyliktasis skirsnis)	0,1338	6055373,40	496413,83	Nacionalinė žemės tarnyba prie Aplinkos ministerijos
55VŽ	Prienai m.	Šilumos perdavimo tinklų apsaugos zonos (III skyrius, dvyliktasis skirsnis)	0,0189	6055396,43	496573,05	Nacionalinė žemės tarnyba prie Aplinkos ministerijos
56VŽ	Prienai m.	Šilumos perdavimo tinklų apsaugos zonos (III skyrius, dvyliktasis skirsnis)	0,0566	6055339,85	496640,36	Nacionalinė žemės tarnyba prie Aplinkos ministerijos
57VŽ	Prienai m.	Šilumos perdavimo tinklų apsaugos zonos (III skyrius, dvyliktasis skirsnis)	0,1530	6055299,66	496612,01	Nacionalinė žemės tarnyba prie Aplinkos ministerijos
58VŽ	Prienai m.	Šilumos perdavimo tinklų apsaugos zonos (III skyrius, dvyliktasis skirsnis)	0,2686	6055274,17	496499,95	Nacionalinė žemės tarnyba prie Aplinkos ministerijos
59VŽ	Prienai m.	Šilumos perdavimo tinklų apsaugos zonos (III skyrius, dvyliktasis skirsnis)	0,1644	6055208,56	496620,68	Nacionalinė žemės tarnyba prie Aplinkos ministerijos
60VŽ	Prienai m.	Šilumos perdavimo tinklų apsaugos zonos (III skyrius, dvyliktasis skirsnis)	0,0223	6055103,56	496696,85	Nacionalinė žemės tarnyba prie Aplinkos ministerijos
61VŽ	Prienai m.	Šilumos perdavimo tinklų apsaugos zonos (III skyrius, dvyliktasis skirsnis)	0,0083	6055137,18	496392,15	Nacionalinė žemės tarnyba prie Aplinkos ministerijos
62VŽ	Prienai m.	Šilumos perdavimo tinklų apsaugos zonos (III skyrius, dvyliktasis skirsnis)	0,0564	6055100,23	496384,27	Nacionalinė žemės tarnyba prie Aplinkos ministerijos
63VŽ	Prienai m.	Šilumos perdavimo tinklų apsaugos zonos (III skyrius, dvyliktasis skirsnis)	0,0058	6055070,95	496397,93	Nacionalinė žemės tarnyba prie Aplinkos ministerijos
64VŽ	Prienai m.	Šilumos perdavimo tinklų apsaugos zonos (III skyrius, dvyliktasis skirsnis)	0,0009	6055021,12	496394,46	Nacionalinė žemės tarnyba prie Aplinkos ministerijos
65VŽ	Prienai m.	Šilumos perdavimo tinklų apsaugos zonos (III skyrius, dvyliktasis skirsnis)	0,0193	6054963,45	496387,43	Nacionalinė žemės tarnyba prie Aplinkos ministerijos
66VŽ	Prienai m.	Šilumos perdavimo tinklų apsaugos zonos (III skyrius, dvyliktasis skirsnis)	0,0003	6054911,88	496380,20	Nacionalinė žemės tarnyba prie Aplinkos ministerijos
67VŽ	Prienai m.	Šilumos perdavimo tinklų apsaugos zonos (III skyrius, dvyliktasis skirsnis)	0,0548	6054886,84	496360,42	Nacionalinė žemės tarnyba prie Aplinkos ministerijos
68VŽ	Prienai m.	Šilumos perdavimo tinklų apsaugos zonos (III skyrius, dvyliktasis skirsnis)	0,0349	6055273,82	497429,65	Nacionalinė žemės tarnyba prie Aplinkos ministerijos
69VŽ	Prienai m.	Šilumos perdavimo tinklų apsaugos zonos (III skyrius, dvyliktasis skirsnis)	0,1278	6055243,41	497497,60	Nacionalinė žemės tarnyba prie Aplinkos ministerijos
70VŽ	Balbieriškis	Šilumos perdavimo tinklų apsaugos zonos (III skyrius, dvyliktasis skirsnis)	0,6055	6041906,76	492882,52	Nacionalinė žemės tarnyba prie Aplinkos ministerijos
71VŽ	Balbieriškis	Šilumos perdavimo tinklų apsaugos zonos (III skyrius, dvyliktasis skirsnis)	0,0035	6041866,02	493010,06	Nacionalinė žemės tarnyba prie Aplinkos ministerijos
72VŽ	Balbieriškis	Šilumos perdavimo tinklų apsaugos zonos (III skyrius, dvyliktasis skirsnis)	0,0002	6041900,78	492187,77	Nacionalinė žemės tarnyba prie Aplinkos ministerijos
73VŽ	Jieznas m.	Šilumos perdavimo tinklų apsaugos zonos (III skyrius, dvyliktasis skirsnis)	0,0550	6051792,38	510760,08	Nacionalinė žemės tarnyba prie Aplinkos ministerijos
74VŽ	Jieznas m.	Šilumos perdavimo tinklų apsaugos zonos (III skyrius, dvyliktasis skirsnis)	0,0679	6051654,54	510762,15	Nacionalinė žemės tarnyba prie Aplinkos ministerijos
75VŽ	Jieznas m.	Šilumos perdavimo tinklų apsaugos zonos (III skyrius, dvyliktasis skirsnis)	0,0463	6051605,56	510790,92	Nacionalinė žemės tarnyba prie Aplinkos ministerijos
76VŽ	Jieznas m.	Šilumos perdavimo tinklų apsaugos zonos (III skyrius, dvyliktasis skirsnis)	0,0003	6051602,56	510745,09	Nacionalinė žemės tarnyba prie Aplinkos ministerijos
77VŽ	Jieznas m.	Šilumos perdavimo tinklų apsaugos zonos (III skyrius, dvyliktasis skirsnis)	0,0030	6051595,96	510734,19	Nacionalinė žemės tarnyba prie Aplinkos ministerijos
78VŽ	Jieznas m.	Šilumos perdavimo tinklų apsaugos zonos (III skyrius, dvyliktasis skirsnis)	0,0134	6051622,00	510652,20	Nacionalinė žemės tarnyba prie Aplinkos ministerijos
79VŽ	Jieznas m.	Šilumos perdavimo tinklų apsaugos zonos (III skyrius, dvyliktasis skirsnis)	0,0449	6051630,18	510612,49	Nacionalinė žemės tarnyba prie Aplinkos ministerijos
80VŽ	Jieznas m.	Šilumos perdavimo tinklų apsaugos zonos (III skyrius, dvyliktasis skirsnis)	0,3408	6051517,82	510643,29	Nacionalinė žemės tarnyba prie Aplinkos ministerijos
81VŽ	Jieznas m.	Šilumos perdavimo tinklų apsaugos zonos (III skyrius, dvyliktasis skirsnis)	0,0008	6051489,31	510651,30	Nacionalinė žemės tarnyba prie Aplinkos ministerijos
Bendras valstybinės žemės plotų, kuriems žemės sklypai nesuformuoti ir kurie patenka į planu nustatomas šilumos perdavimo tinklų apsaugos zonas (III skyrius, dvyliktasis skirsnis) (kodas 148) plotas, ha			7,7707			

\*\* Pastaba – valstybinės žemės plotas apskaičiuotas atsižvelgiant į gretimų sklypų išdėstymą.



**Specialiuju žemės naudojimo sąlygų pavadinimai:**

Kodas	Reikšmė
148	Šilumos perdavimo tinklų apsaugos zonos (III skyrius, dvyliktas skirsnis)

## **2 PRIEDAS**

**1 lentelė. Žemės sklypų, kurie patenka į Plane nustatomas šilumos perdavimo tinklų apsaugos zonas, duomenys**

Eil. Nr.	Žemės sklypo kadastrinis numeris	Žemės sklypo unikalus numeris	Žemės sklypo adresas
1.	6943/7001:0003	4400-2139-7170	-
2.	6943/7001:0001	4400-2083-4382	-
3.	6943/7001:0004	4400-2343-4673	-
4.	6903/0013:0189	4400-1652-2979	Prienų r. sav. Balbieriškio mstl. Jaunimo g. 21
5.	6903/0013:0014	6903-0013-0014	Prienų r. sav. Balbieriškio mstl. Jaunimo g. 23A
6.	6903/0013:0125	4400-0869-0706	Prienų r. sav. Balbieriškio mstl. Jaunimo g. 25
7.	6903/0013:0223	4400-5187-2592	Prienų r. sav. Balbieriškio mstl. Klevų g. 31
8.	6903/0013:0221	4400-5187-2770	Prienų r. sav. Balbieriškio mstl. Klevų g. 33
9.	6903/0013:0028	6903-0013-0028	Prienų r. sav. Balbieriškio mstl. Parko g. 12
10.	6903/0013:0110	4400-0733-5466	Prienų r. sav. Balbieriškio mstl. Parko g. 22
11.	6916/7001:0002	4400-4040-0277	Prienų r. sav. Jiezno m.
12.	6916/7001:0010	4400-5906-8272	Prienų r. sav. Jiezno m.
13.	6916/7001:0004	4400-5760-6018	Prienų r. sav. Jiezno m.
14.	6916/0007:0095	4400-1998-9347	Prienų r. sav. Jiezno m. Mokyklos g. 12
15.	6916/0006:0189	4400-2105-5881	Prienų r. sav. Jiezno m. Mokyklos g. 1B
16.	6916/0007:0056	6916-0007-0056	Prienų r. sav. Jiezno m. Vytauto g. 34
17.	6916/0007:0055	6916-0007-0055	Prienų r. sav. Jiezno m. Vytauto g. 38
18.	6916/0007:0081	4400-0909-9903	Prienų r. sav. Jiezno m. Vytauto g. 42
19.	6916/0006:0184	4400-1866-4354	Prienų r. sav. Jiezno m. Vytauto g. 45
20.	6943/0009:0139	4400-4794-5886	Prienų r. sav. Prienų m.
21.	6943/0007:0182	4400-5973-5327	Prienų r. sav. Prienų m.
22.	6943/0009:0130	4400-4413-3882	Prienų r. sav. Prienų m.
23.	6943/0010:0119	4400-5099-9956	Prienų r. sav. Prienų m.
24.	6943/0010:0118	4400-5099-4959	Prienų r. sav. Prienų m.
25.	6943/0009:0045	4400-4460-2408	Prienų r. sav. Prienų m.
26.	6943/0009:0128	4400-4446-9116	Prienų r. sav. Prienų m.
27.	6943/0009:0131	4400-4605-4833	Prienų r. sav. Prienų m.
28.	6943/0009:0091	4400-0466-2533	Prienų r. sav. Prienų m. Algirdo g. 2
29.	6943/0017:0218	4400-0376-0894	Prienų r. sav. Prienų m. Birštono g. 37
30.	6943/0017:0219	4400-0444-8000	Prienų r. sav. Prienų m. Birštono g. 40
31.	6943/0017:0107	6943-0017-0107	Prienų r. sav. Prienų m. Birštono g. 42
32.	6943/0017:0094	6943-0017-0094	Prienų r. sav. Prienų m. Birštono g. 44
33.	6943/0017:0213	4400-0308-8386	Prienų r. sav. Prienų m. Birštono g. 46
34.	6943/0009:0117	4400-1251-8588	Prienų r. sav. Prienų m. Birutės g. 4
35.	6943/0009:0119	4400-1685-5479	Prienų r. sav. Prienų m. Birutės g. 7
36.	6943/0013:0106	6943-0013-0106	Prienų r. sav. Prienų m. F. Martišiaus g. 13A
37.	6943/0011:0002	6943-0011-0002	Prienų r. sav. Prienų m. F. Martišiaus g. 20
38.	6943/0013:0142	4400-2049-1465	Prienų r. sav. Prienų m. F. Vaitkaus g. 1
39.	6943/0013:0140	4400-2047-5272	Prienų r. sav. Prienų m. F. Vaitkaus g. 1A
40.	6943/0013:0141	4400-2047-5294	Prienų r. sav. Prienų m. F. Vaitkaus g. 1B
41.	6943/0013:0063	4400-3003-4658	Prienų r. sav. Prienų m. F. Vaitkaus g. 4
42.	6943/0010:0178	4400-0408-3183	Prienų r. sav. Prienų m. J. Basanavičiaus g. 1
43.	6943/0007:0055	6943-0007-0055	Prienų r. sav. Prienų m. J. Basanavičiaus g. 12
44.	6943/0007:0160	4400-1919-8528	Prienų r. sav. Prienų m. J. Basanavičiaus g. 16
45.	6943/0007:0147	4400-1234-8631	Prienų r. sav. Prienų m. J. Basanavičiaus g. 16A
46.	6943/0011:0035	4400-2822-2442	Prienų r. sav. Prienų m. J. Basanavičiaus g. 17A
47.	6943/0007:0113	6943-0007-0113	Prienų r. sav. Prienų m. J. Basanavičiaus g. 18
48.	6943/0007:0081	6943-0007-0081	Prienų r. sav. Prienų m. J. Basanavičiaus g. 18A

Eil. Nr.	Žemės sklypo kadastrinis numeris	Žemės sklypo unikalus numeris	Žemės sklypo adresas
49.	6943/0007:0180	4400-5794-2044	Prienų r. sav. Prienų m. J. Basanavičiaus g. 20
50.	6943/0007:0095	4400-4325-7765	Prienų r. sav. Prienų m. J. Basanavičiaus g. 20A
51.	6943/0007:0141	4400-0849-7618	Prienų r. sav. Prienų m. J. Basanavičiaus g. 22
52.	6943/0007:0145	4400-1064-6567	Prienų r. sav. Prienų m. J. Basanavičiaus g. 24
53.	6943/0010:0077	6943-0010-0077	Prienų r. sav. Prienų m. J. Basanavičiaus g. 5
54.	6943/0010:0134	6943-0010-0134	Prienų r. sav. Prienų m. J. Brundzos g. 1
55.	6943/0010:0183	4400-0821-6604	Prienų r. sav. Prienų m. J. Brundzos g. 12
56.	6943/0010:0195	4400-1977-9550	Prienų r. sav. Prienų m. J. Brundzos g. 12A
57.	6943/0010:0146	6943-0010-0146	Prienų r. sav. Prienų m. J. Brundzos g. 12B
58.	6943/0010:0164	6943-0010-0164	Prienų r. sav. Prienų m. J. Brundzos g. 3A
59.	6943/0010:0137	6943-0010-0137	Prienų r. sav. Prienų m. J. Brundzos g. 4A
60.	6943/0010:0161	6943-0010-0161	Prienų r. sav. Prienų m. J. Brundzos g. 9
61.	6943/0009:0124	4400-2024-2286	Prienų r. sav. Prienų m. J. Lukšos g. 3
62.	6943/0009:0089	4400-0163-3536	Prienų r. sav. Prienų m. J. Lukšos g. 4
63.	6943/0009:0126	4400-2060-4304	Prienų r. sav. Prienų m. J. Lukšos g. 5
64.	6943/0009:0055	6943-0009-0055	Prienų r. sav. Prienų m. J. Lukšos g. 6
65.	6943/0007:0121	6943-0007-0121	Prienų r. sav. Prienų m. Kauno g. 1A
66.	6943/0009:0148	4400-5762-1368	Prienų r. sav. Prienų m. Kauno g. 2
67.	6943/0009:0122	4400-1919-8471	Prienų r. sav. Prienų m. Kauno g. 2B
68.	6943/0009:0121	4400-1841-7584	Prienų r. sav. Prienų m. Kauno g. 2C
69.	6943/0010:0194	4400-1919-8439	Prienų r. sav. Prienų m. Kęstučio g. 45
70.	6943/0009:0147	4400-5618-3214	Prienų r. sav. Prienų m. Kęstučio g. 63
71.	6943/0010:0116	4400-4862-0748	Prienų r. sav. Prienų m. Laisvės a. 10
72.	6943/0010:0115	4400-4889-8426	Prienų r. sav. Prienų m. Laisvės a. 10A
73.	6943/0010:0151	6943-0010-0151	Prienų r. sav. Prienų m. Laisvės a. 11A
74.	6943/0010:0117	4400-5099-5801	Prienų r. sav. Prienų m. Laisvės a. 12
75.	6943/0010:0132	6943-0010-0132	Prienų r. sav. Prienų m. Laisvės a. 4
76.	6943/0010:0120	4400-5159-9103	Prienų r. sav. Prienų m. Liepų g. 10
77.	6943/0010:0142	6943-0010-0142	Prienų r. sav. Prienų m. Liepų g. 8
78.	6943/0010:0062	6943-0010-0062	Prienų r. sav. Prienų m. Liepų g. 9
79.	6943/0010:0015	6943-0010-0015	Prienų r. sav. Prienų m. Nemuno g. 3
80.	6943/0014:0196	6943-0010-0014	Prienų r. sav. Prienų m. Nemuno g. 4
81.	6943/0017:0216	4400-0376-0572	Prienų r. sav. Prienų m. Panemunės g. 28
82.	6943/0008:0142	4400-1943-2630	Prienų r. sav. Prienų m. Pramonės g. 19
83.	6943/0009:0127	4400-2315-3954	Prienų r. sav. Prienų m. Pramonės g. 2C
84.	6943/0017:0114	6943-0017-0114	Prienų r. sav. Prienų m. Ramybės g. 1
85.	6943/0017:0056	6943-0017-0056	Prienų r. sav. Prienų m. Ramybės g. 3
86.	6943/0011:0038	4400-3855-6466	Prienų r. sav. Prienų m. Revuonos g. 4
87.	6943/0011:0099	4400-1039-0335	Prienų r. sav. Prienų m. Siauroji g. 7
88.	6943/0011:0030	6943-0011-0030	Prienų r. sav. Prienų m. Siauroji g. 8
89.	6943/0011:0001	6943-0011-0001	Prienų r. sav. Prienų m. Siauroji g. 9
90.	6943/0010:0085	6943-0010-0085	Prienų r. sav. Prienų m. Sporto g. 12
91.	6943/0009:0094	4400-0657-5415	Prienų r. sav. Prienų m. Stadiono g. 2
92.	6943/0009:0040	4400-3693-4839	Prienų r. sav. Prienų m. Stadiono g. 28
93.	6943/0009:0046	4400-4460-4879	Prienų r. sav. Prienų m. Statybininkų g. 14
94.	6943/0009:0060	6943-0009-0060	Prienų r. sav. Prienų m. Statybininkų g. 15
95.	6943/0009:0115	4400-1208-6947	Prienų r. sav. Prienų m. Statybininkų g. 17
96.	6943/0009:0095	4400-0787-3078	Prienų r. sav. Prienų m. Statybininkų g. 4
97.	6943/0009:0134	4400-4799-5102	Prienų r. sav. Prienų m. Statybininkų g. 6
98.	6943/0009:0018	6943-0009-0018	Prienų r. sav. Prienų m. Statybininkų g. 6A

Eil. Nr.	Žemės sklypo kadastrinis numeris	Žemės sklypo unikalus numeris	Žemės sklypo adresas
99.	6943/0011:0026	6943-0011-0026	Prienų r. sav. Prienų m. Taikos g. 3
100.	6943/0009:0145	4400-5618-3225	Prienų r. sav. Prienų m. Tylioji g. 7
101.	6943/0009:0146	4400-5618-3247	Prienų r. sav. Prienų m. Tylioji g. 7A
102.	6943/0014:0191	6943-0010-0143	Prienų r. sav. Prienų m. Vytauto g. 10
103.	6943/0014:0192	6943-0010-0053	Prienų r. sav. Prienų m. Vytauto g. 12
104.	6943/0010:0171	4400-0163-2228	Prienų r. sav. Prienų m. Vytauto g. 16
105.	6943/0011:0095	4400-0383-8024	Prienų r. sav. Prienų m. Vytauto g. 17
106.	6943/0011:0028	6943-0011-0028	Prienų r. sav. Prienų m. Vytauto g. 17A
107.	6943/0010:0091	6943-0010-0091	Prienų r. sav. Prienų m. Vytauto g. 18
108.	6943/0011:0072	6943-0011-0072	Prienų r. sav. Prienų m. Vytauto g. 19A
109.	6943/0011:0102	4400-1487-7266	Prienų r. sav. Prienų m. Vytauto g. 21
110.	6943/0011:0100	4400-1128-4427	Prienų r. sav. Prienų m. Vytauto g. 21A
111.	6943/0011:0076	6943-0011-0076	Prienų r. sav. Prienų m. Vytauto g. 23A
112.	6943/0010:0135	6943-0010-0135	Prienų r. sav. Prienų m. Vytauto g. 28
113.	6943/0010:0173	4400-0219-6378	Prienų r. sav. Prienų m. Vytauto g. 30
114.	6943/0011:0073	6943-0011-0073	Prienų r. sav. Prienų m. Vytauto g. 33
115.	6943/0011:0106	4400-1865-4247	Prienų r. sav. Prienų m. Vytauto g. 35
116.	6943/0011:0075	6943-0011-0075	Prienų r. sav. Prienų m. Vytauto g. 41
117.	6943/0011:0024	6943-0011-0024	Prienų r. sav. Prienų m. Vytauto g. 49
118.	6943/0011:0096	4400-0681-1712	Prienų r. sav. Prienų m. Vytauto g. 51
119.	6943/0011:0039	6943-0011-0039	Prienų r. sav. Prienų m. Vytauto g. 53
120.	6943/0014:0194	6943-0010-0093	Prienų r. sav. Prienų m. Vytauto g. 6
121.	6943/0014:0193	6943-0010-0046	Prienų r. sav. Prienų m. Vytauto g. 8
122.	6943/0009:0054	6943-0009-0054	Prienų r. sav. Prienų m. Vytenio g. 12
123.	6943/0009:0120	4400-1764-0301	Prienų r. sav. Prienų m. Vytenio g. 22
124.	6943/0009:0072	6943-0009-0072	Prienų r. sav. Prienų m. Vytenio g. 6
125.	6950/0020:0326	4400-3128-8525	Prienų r. sav. Skriaudžių k.
126.	6950/0020:0328	4400-3130-6788	Prienų r. sav. Skriaudžių k.
127.	6950/0020:0104	4400-0268-8986	Prienų r. sav. Skriaudžių k.
128.	6950/0020:0349	4400-4480-4270	Prienų r. sav. Skriaudžių k. Jaunimo g. 11A
129.	6950/0020:0337	4400-3240-4283	Prienų r. sav. Skriaudžių k. Jaunimo g. 5A
130.	6950/0020:0284	4400-2009-2626	Prienų r. sav. Skriaudžių k. Stadiono g. 1A
131.	6950/0020:0056	6950-0020-0056	Prienų r. sav. Skriaudžių k. Stadiono g. 1B
132.	6950/0020:0136	4400-0611-7517	Prienų r. sav. Skriaudžių k. Stadiono g. 2B
133.	6962/0004:0316	4400-2119-7513	Prienų r. sav. Veiverių mstl.
134.	6962/0004:0328	4400-2235-3357	Prienų r. sav. Veiverių mstl.
135.	6962/0004:0158	4400-0823-3105	Prienų r. sav. Veiverių mstl.
136.	6962/0004:0295	4400-1967-2483	Prienų r. sav. Veiverių mstl.
137.	6962/0004:0329	4400-2235-3480	Prienų r. sav. Veiverių mstl.
138.	6962/0004:0429	4400-4687-5074	Prienų r. sav. Veiverių mstl. Aušros g. 17
139.	6962/0004:0296	4400-1967-5497	Prienų r. sav. Veiverių mstl. Kauno g. 29
140.	6962/0004:0308	4400-2059-2358	Prienų r. sav. Veiverių mstl. Kauno g. 33
141.	6962/0004:0055	4400-2969-9518	Prienų r. sav. Veiverių mstl. Mokyklos g. 1
142.	6962/0004:0299	4400-2008-6130	Prienų r. sav. Veiverių mstl. Mokyklos g. 2A



PRIENŲ MIESTO, BALBIERIŠKIO, JIEZNO, VEIVERIŲ, SKRIAUDŽIŲ GYVENVIEČIŲ ŠILUMOS PERDAVIMO TINKLŲ APSAUGOS ZONŲ PLANAS

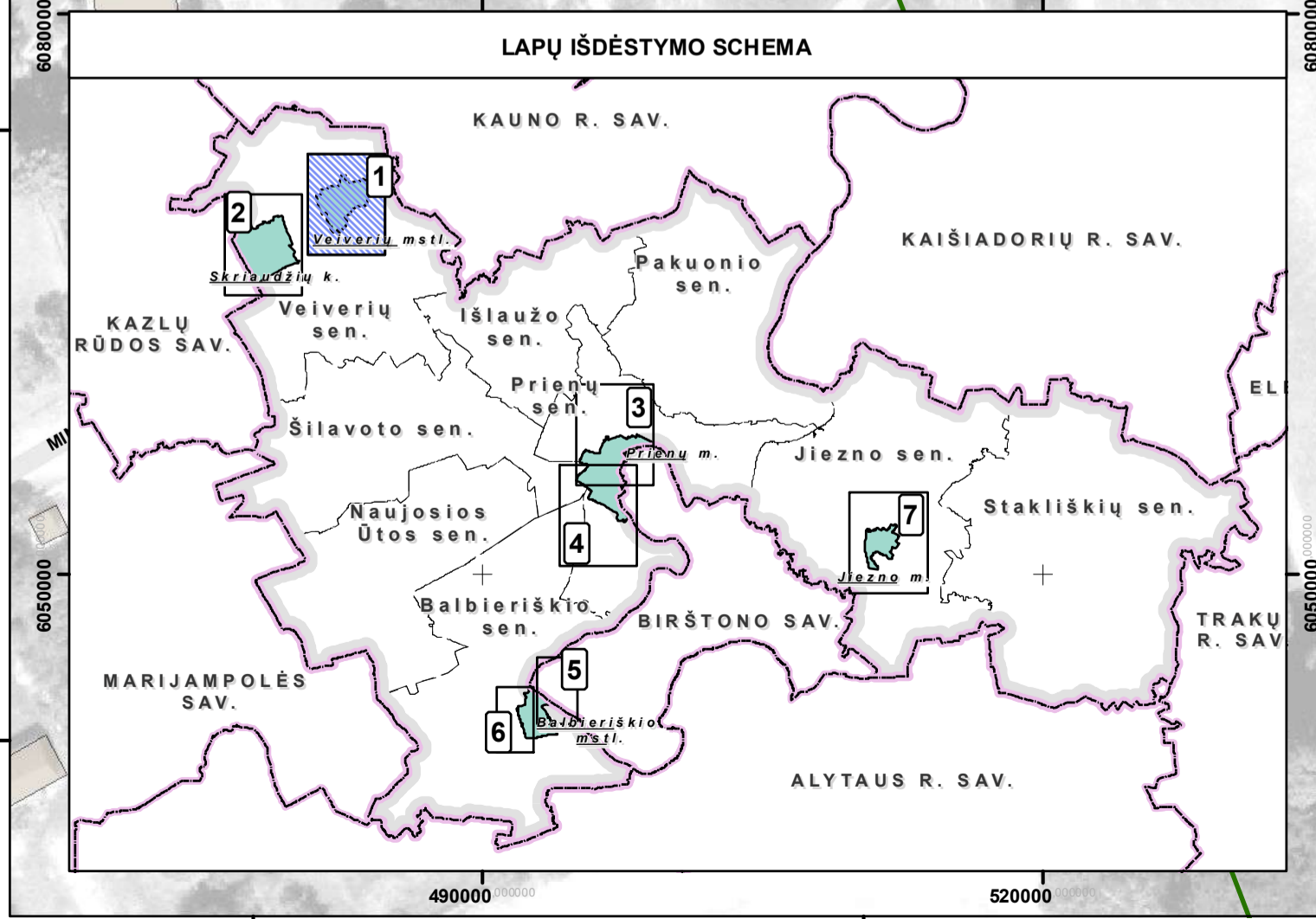
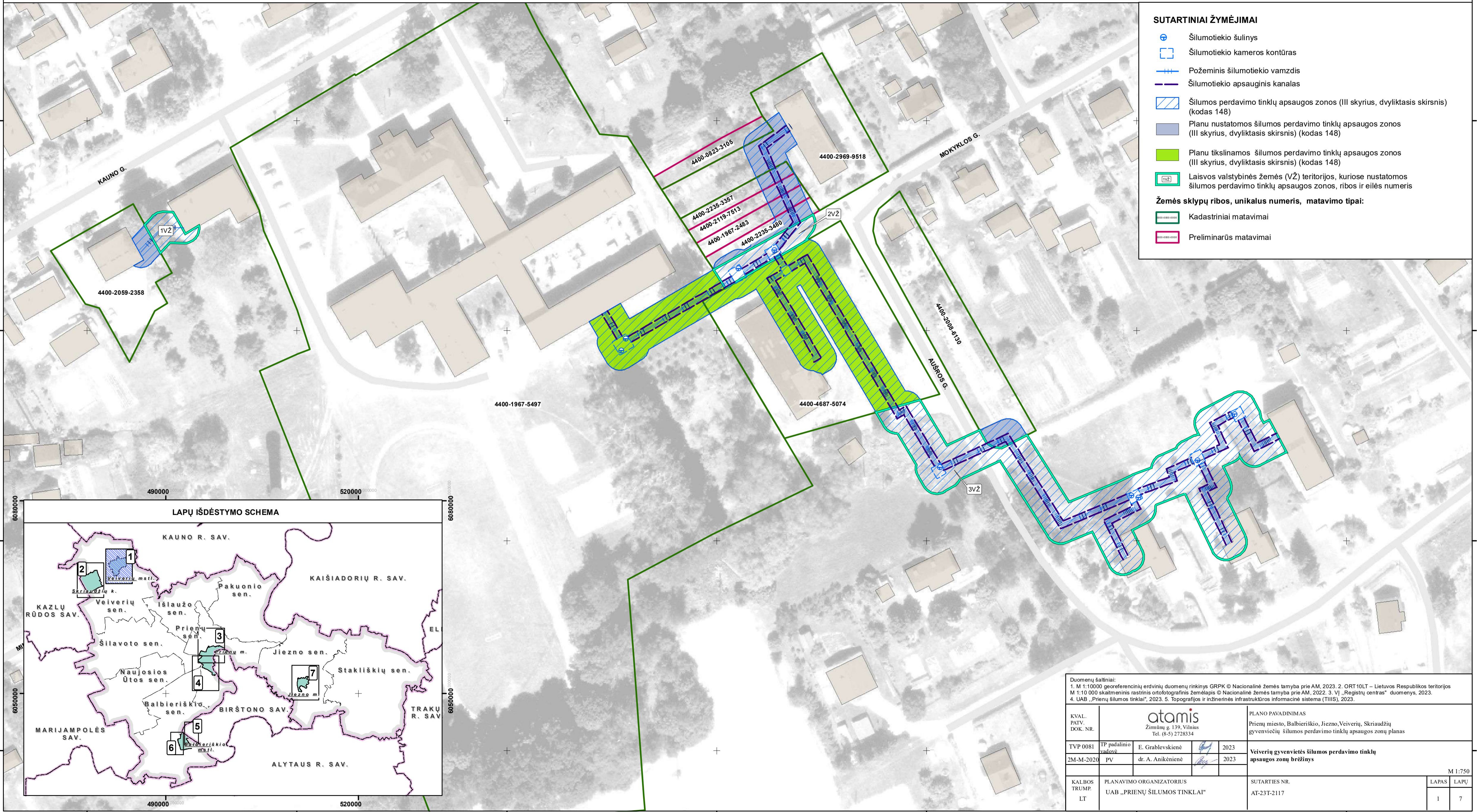


**SUTARTINIAI ŽYMĖJIMAI**

- Šilumotiekio šulinys
- Šilumotiekio kameros kontūras
- Požeminis šilumotiekio vamzdis
- Šilumotiekio apsauginis kanalas
- Šilumos perdavimo tinklų apsaugos zonos (III skyrius, dvyliktasis skirsnis) (kodas 148)
- Planu nustatomos šilumos perdavimo tinklų apsaugos zonos (III skyrius, dvyliktasis skirsnis) (kodas 148)
- Planu tikslinamos šilumos perdavimo tinklų apsaugos zonos (III skyrius, dvyliktasis skirsnis) (kodas 148)
- Laisvos valstybinės žemės (VŽ) teritorijos, kuriose nustatomos šilumos perdavimo tinklų apsaugos zonos, ribos ir eilės numeris

**Žemės sklypų ribos, unikalūs numeris, matavimo tipai:**

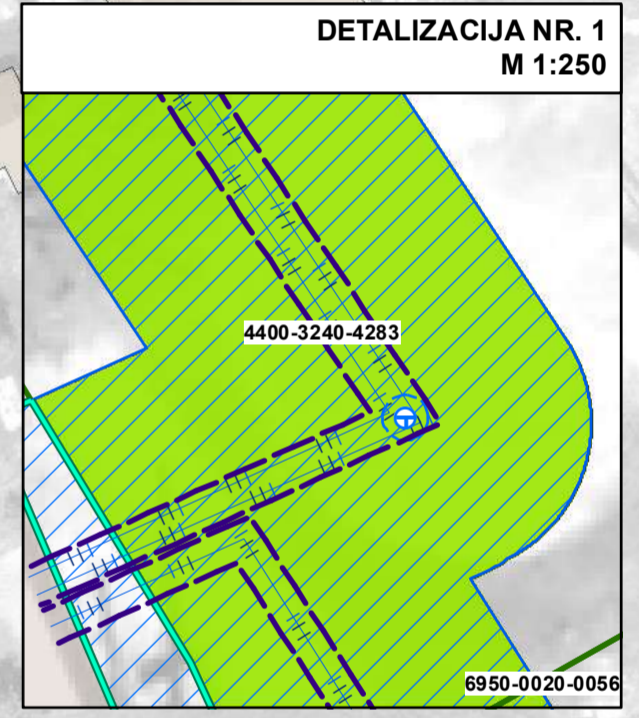
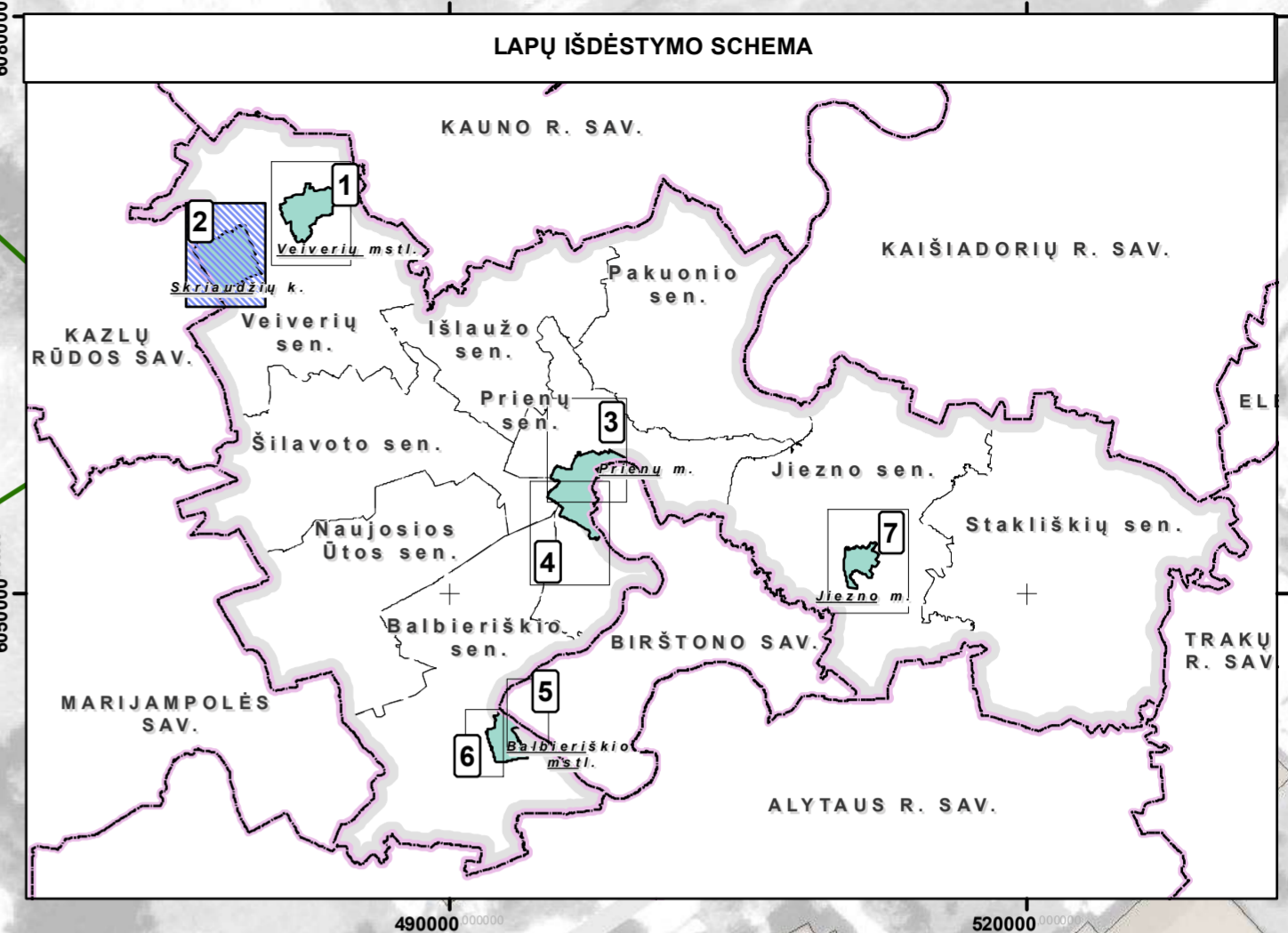
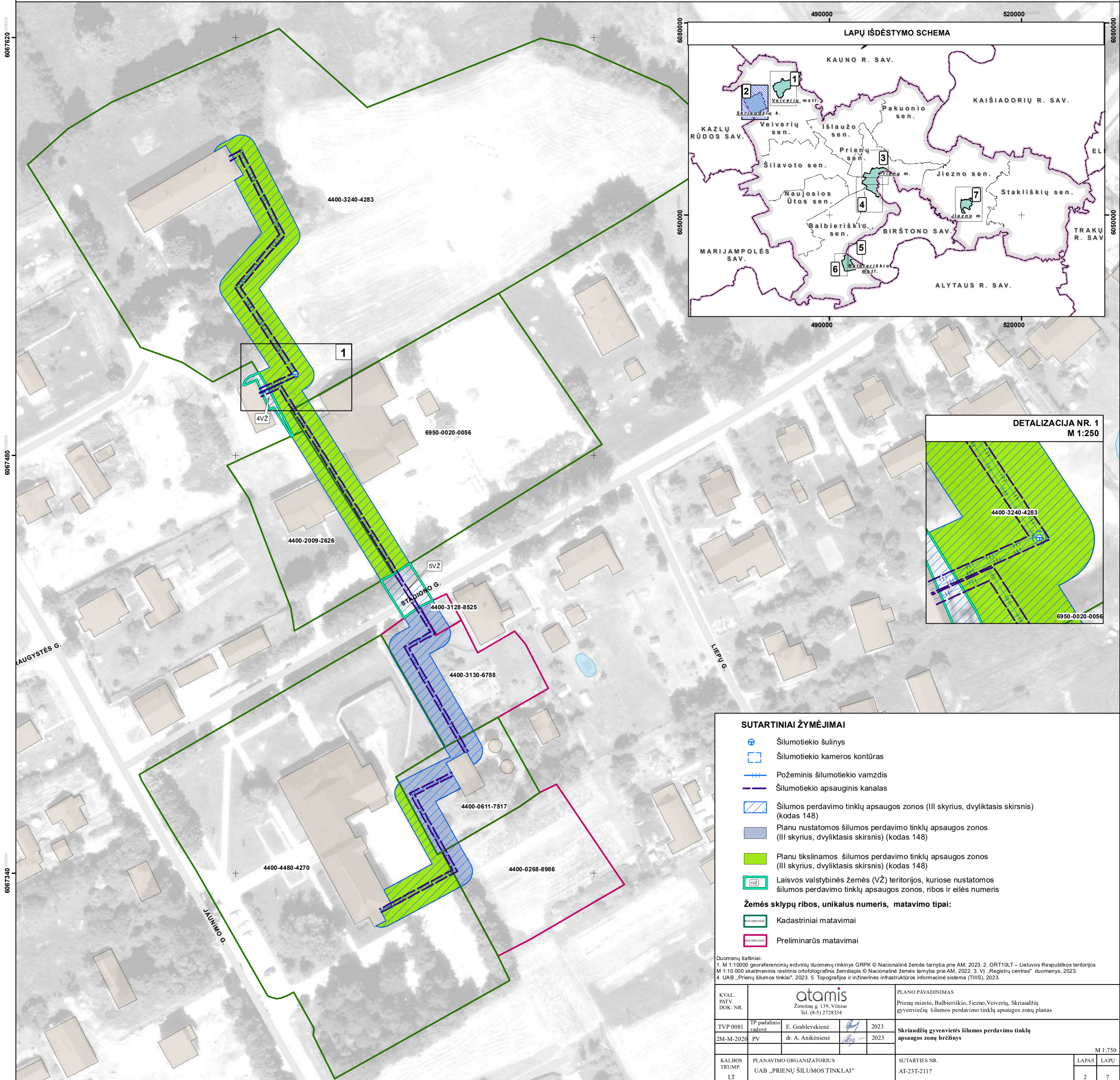
- Kadastriniai matavimai
- Preliminarūs matavimai



Duomenų šaltiniai:  
 1. M 1:10000 georeferencinių erdvinio duomenų rinkinys GRPK © Nacionalinė žemės tarnyba prie AM, 2023. 2. ORT10LT – Lietuvos Respublikos teritorijos M 1:10 000 skaltmeninis rastinis ortofotografinis žemėlapis © Nacionalinė žemės tarnyba prie AM, 2023. 3. VJ „Registru centras“ duomenys, 2023. 4. UAB „Prienų šilumos tinklai“, 2023. 5. Topografinės ir inžinerinės infrastruktūros informacinė sistema (TIIS), 2023.

KVAL. PATV. DOK. NR.	Žeminių g. 139, Vilnius Tel. (8-5) 2728334			PLANO PAVADINIMAS Prienų miesto, Balbieriškio, Jiezo, Veiverių, Skriaudžių gyvenviečių šilumos perdavimo tinklų apsaugos zonų planas		
TVP 0081	TP padalinio vadovė	E. Grablevskienė		2023	Veiverių gyvenvietės šilumos perdavimo tinklų apsaugos zonų brėžinys	
2M-M-2020	PV	dr. A. Anikienė		2023		
KALBOS TRUMP. LT	PLANAVIMO ORGANIZATORIUS UAB „PRIENŲ ŠILUMOS TINKLAI“			SUTARTIES NR. AT-23T-2117	M 1:750 LAPAS LAPŲ 1 7	





**SUTARTINIAI ŽYMĖJIMAI**

- Šilumotiekio šulinys
- Šilumotiekio kameros kontūras
- Požeminis šilumotiekio vamzdis
- Šilumotiekio apsauginis kanalas
- Šilumos perdavimo tinklų apsaugos zonos (III skyrius, dvilyktasis skirsnis) (kodas 148)
- Planu nustatomos šilumos perdavimo tinklų apsaugos zonos (III skyrius, dvilyktasis skirsnis) (kodas 148)
- Planu tikslinamos šilumos perdavimo tinklų apsaugos zonos (III skyrius, dvilyktasis skirsnis) (kodas 148)
- Laisvos valstybinės žemės (VŽ) teritorijos, kuriose nustatomos šilumos perdavimo tinklų apsaugos zonos, ribos ir eilės numeris

**Žemės sklypų ribos, unikalūs numeris, matavimo tipai:**

- Kadastriniai matavimai
- Preliminarūs matavimai

Duomenų šaltiniai:  
 1. M 1:10000 georeferencinių erdvinių duomenų rinkinys GRPK © Nacionalinė žemės tarnyba prie AM, 2023. 2. ORT10LT – Lietuvos Respublikos teritorijos M 1:10 000 skaitmeninis rastinis ortofotografinis žemėlapis © Nacionalinė žemės tarnyba prie AM, 2022. 3. VI „Registų centras“ duomenys, 2023. 4. UAB „Prienų šilumos tinklai“, 2023. 5. Topografinis ir inžinerinis infrastruktūros informacinė sistema (TIIS), 2023.

KVAL. PATV. DOK. NR.	 Zirmūnų g. 139, Vilnius Tel. (8-5) 2728334			PLANO PAVADINIMAS Prienų miesto, Balbieriškio, Jiezno, Veiverių, Skriaudžių gyvenviečių šilumos perdavimo tinklų apsaugos zonų planas		
TVP 0081	TP padalinio vadovė	E. Grablevskienė		2023	Skriaudžių gyvenvietės šilumos perdavimo tinklų apsaugos zonų brėžinys	
2M-M-2020	PV	dr. A. Anikėnienė		2023		
KALBOS TRUMP. LT	PLANAVIMO ORGANIZATORIUS UAB „PRIENŲ ŠILUMOS TINKLAI“			SUTARTIES NR. AT-23T-2117		
					M 1:750	
					LAPAS	LAPŲ
					2	7

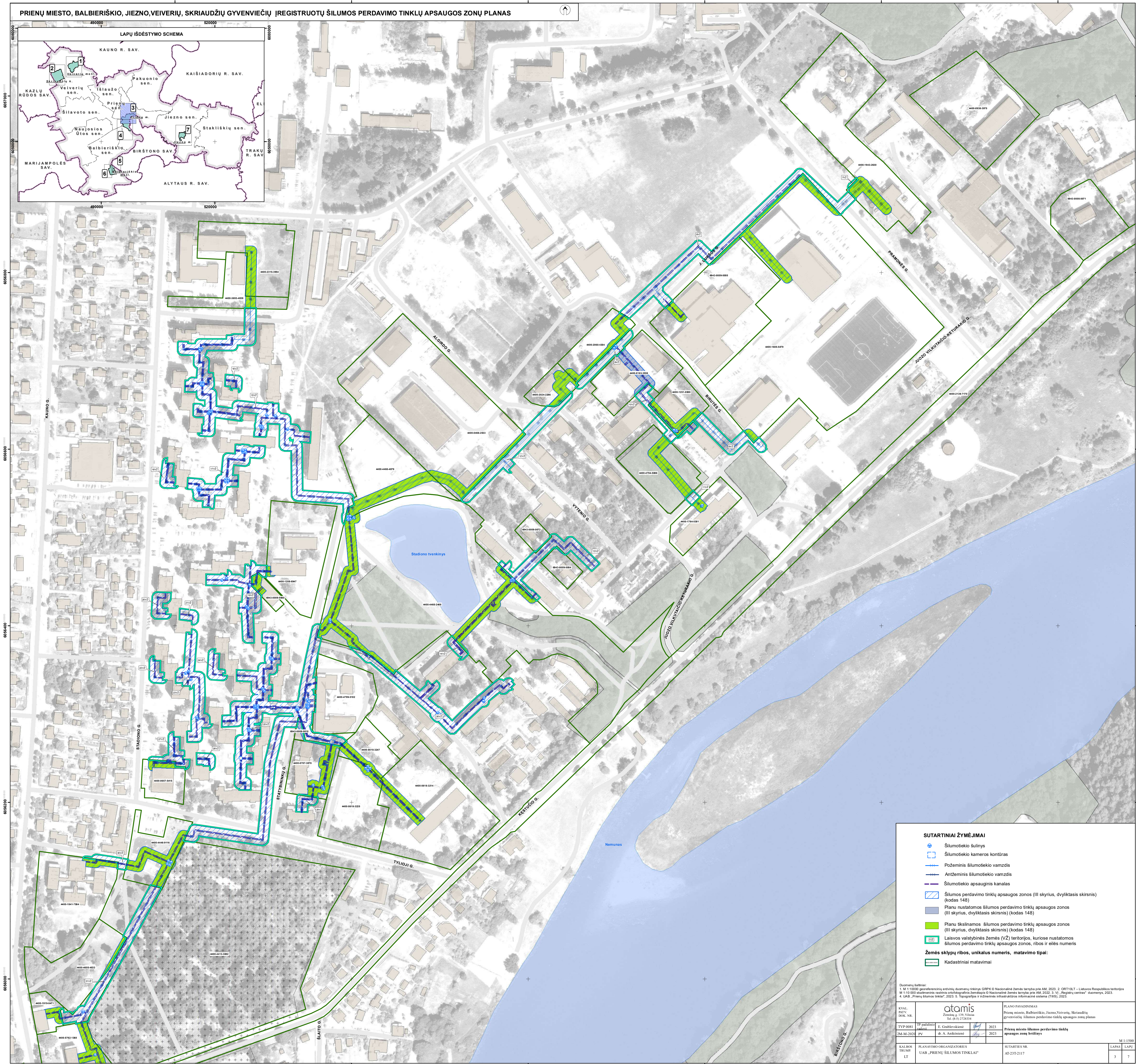
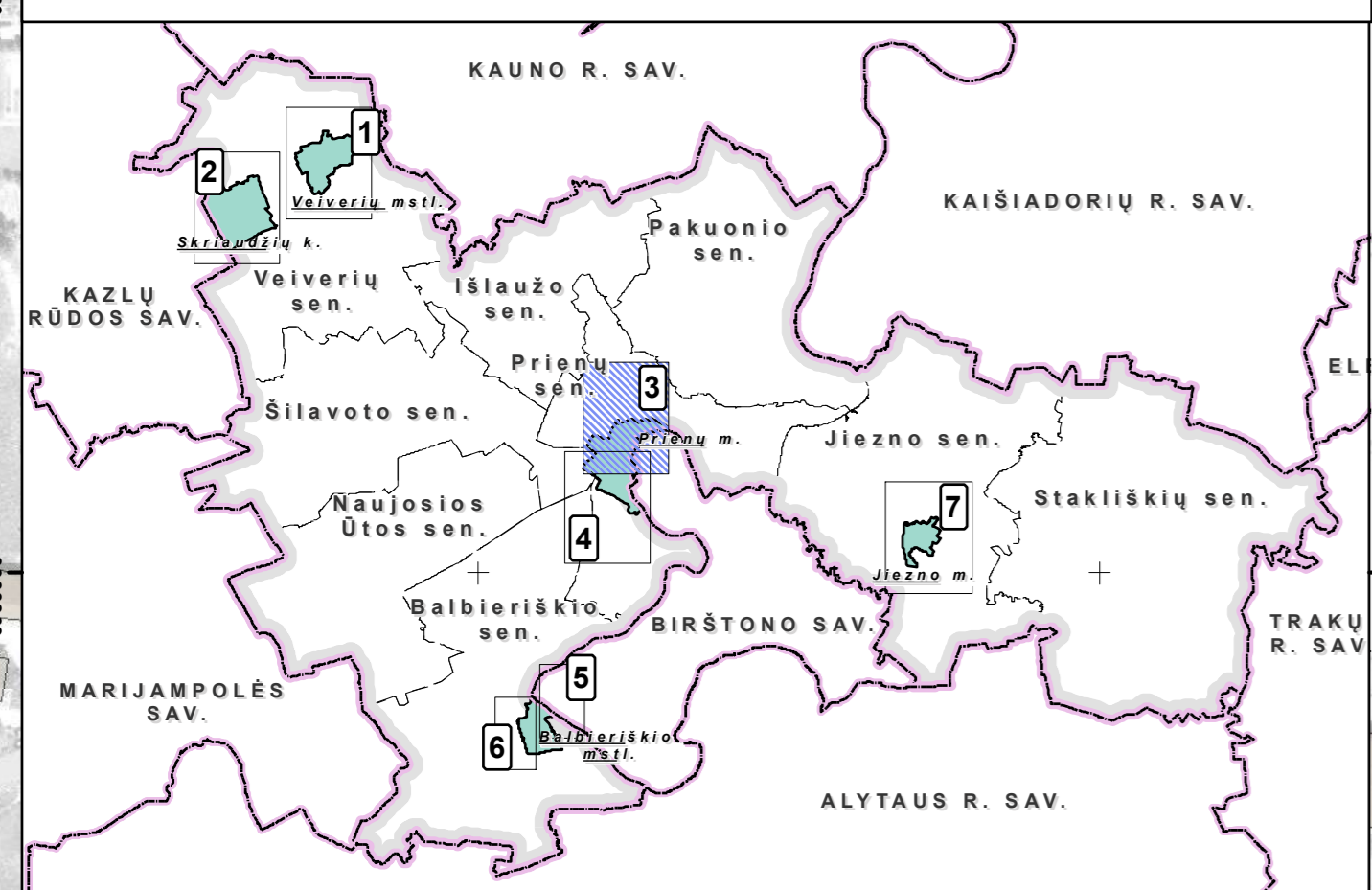
6067620 6067480 6067340

6067620 6067480 6067340





LAPŲ IŠDĖSTYMO SCHEMA



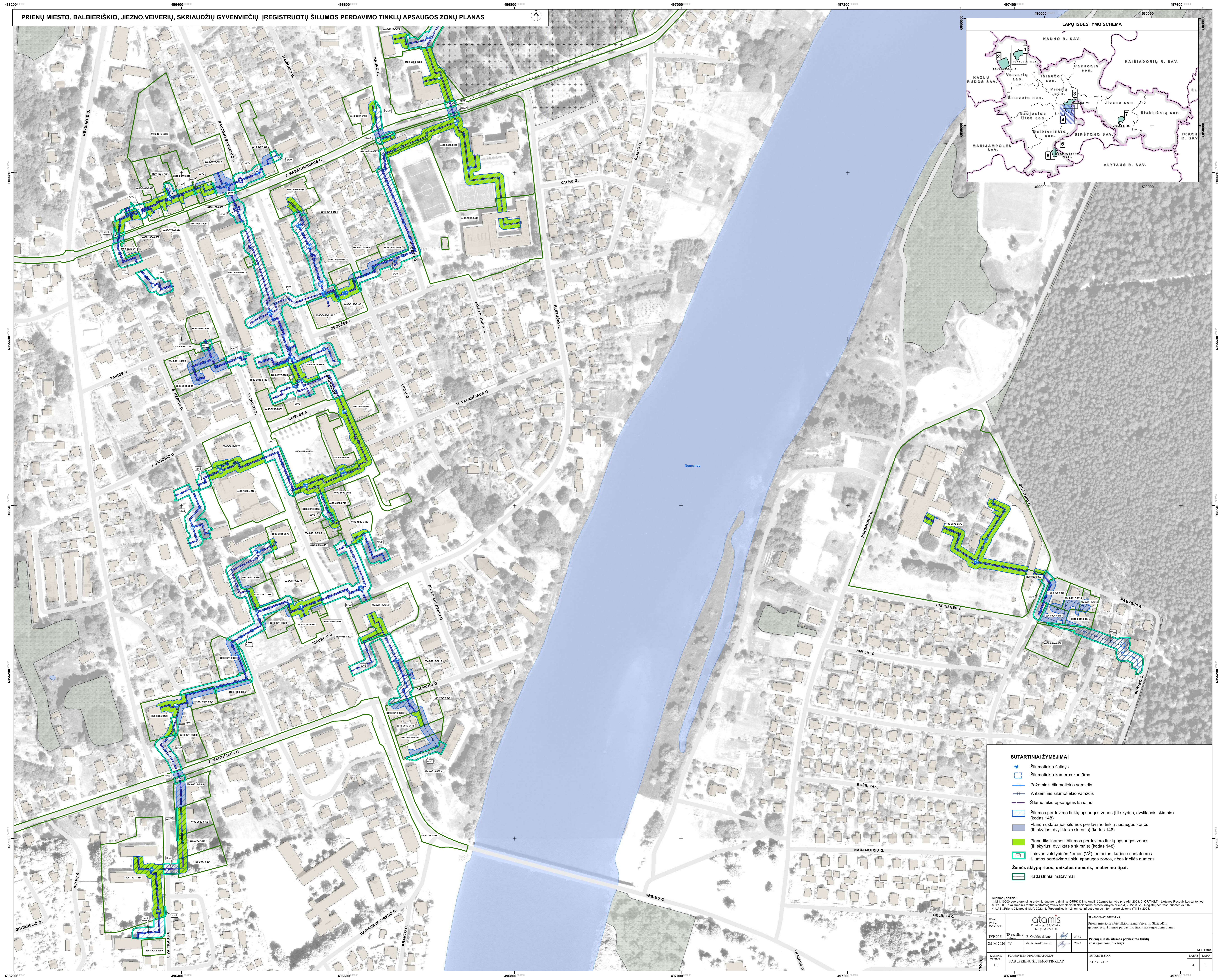
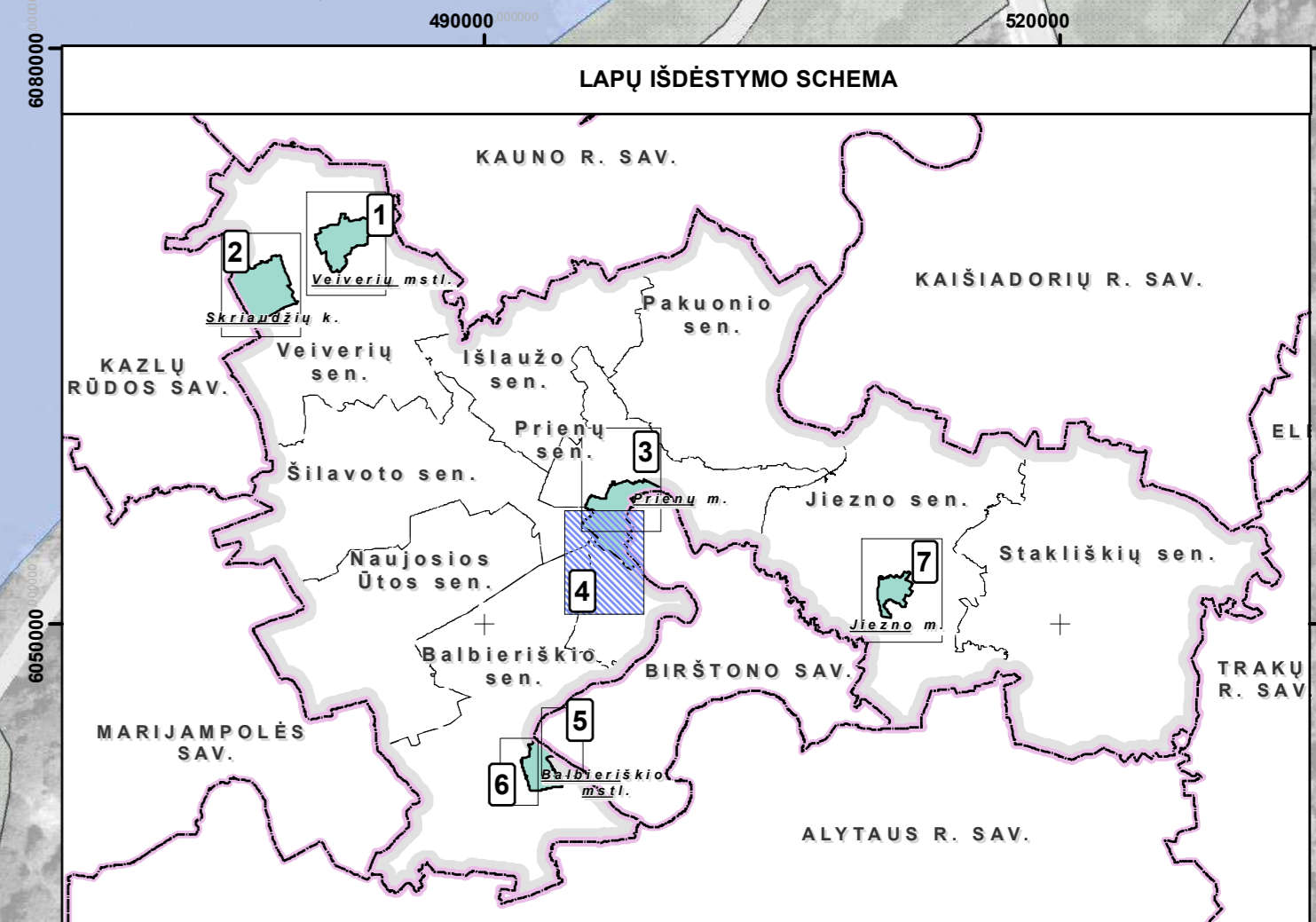
**SUTARTINIAI ŽYMĖJIMAI**

- Šilumotiekio šulinys
- Šilumotiekio kameros kontūras
- Požeminis šilumotiekio vamzdis
- Antžeminis šilumotiekio vamzdis
- Šilumotiekio apsauginis kanalis
- Šilumos perdavimo tinklų apsaugos zonos (III skyrius, dvijaktasis skirsnis) (kodas 148)
- Planu nustatomos šilumos perdavimo tinklų apsaugos zonos (III skyrius, dvijaktasis skirsnis) (kodas 148)
- Planu tikslinamos šilumos perdavimo tinklų apsaugos zonos (III skyrius, dvijaktasis skirsnis) (kodas 148)
- Laisvos valstybinės žemės (VŽ) teritorijos, kuriose nustatomos šilumos perdavimo tinklų apsaugos zonos, ribos ir eilės numeris
- Žemės sklypų ribos, unikalus numeris, matavimo tipai:
- Kadastriiniai matavimai

Duomenų šaltiniai:  
 1. 1:10000 geodezinė planinė duomenų rinkinys GIPPK © Nacionalinė žemės tarnyba prie AM, 2023. 2. ORTILIT – Lietuvos Respublikos teritorijos 1:10 000 skaliu sukurta ortofotografinė žemėlapis © Nacionalinė žemės tarnyba prie AM, 2023. 3. „Vl“ „Registruotas centras“ duomenys, 2023.  
 4. UAB „Prienu šilumos tinklai“, 2023. 5. Topografinis ir skaitmeninis vektorinis informacinis sistema (VIGS), 2023.

KVAL. PAŲV. NR.	atomis Žemėčių g. 139, Vilnius Tel. 8-53 272634		PLANO PAVADINIMAS Prienu miesto, Balbieriškio, Jiezo, Veiverių, Skriaudžių gyveniečių šilumos perdavimo tinklų apsaugos zonų planas
TVP 0081	TP patalpinimo laisvė	2023	PLANO PAVADINIMAS Prienu miesto šilumos perdavimo tinklų apsaugos zonų brėžinys
2M-M-2023	pv	2023	
KALBOS TRUMP.	PLANAVIMO ORGANIZATORIUS UAB „PRIENŲ ŠILUMOS TINKLAI“	SUTARTIES NR. AT-23T-2117	M:1:1500 LAPAS / LAPŲ 3 / 7



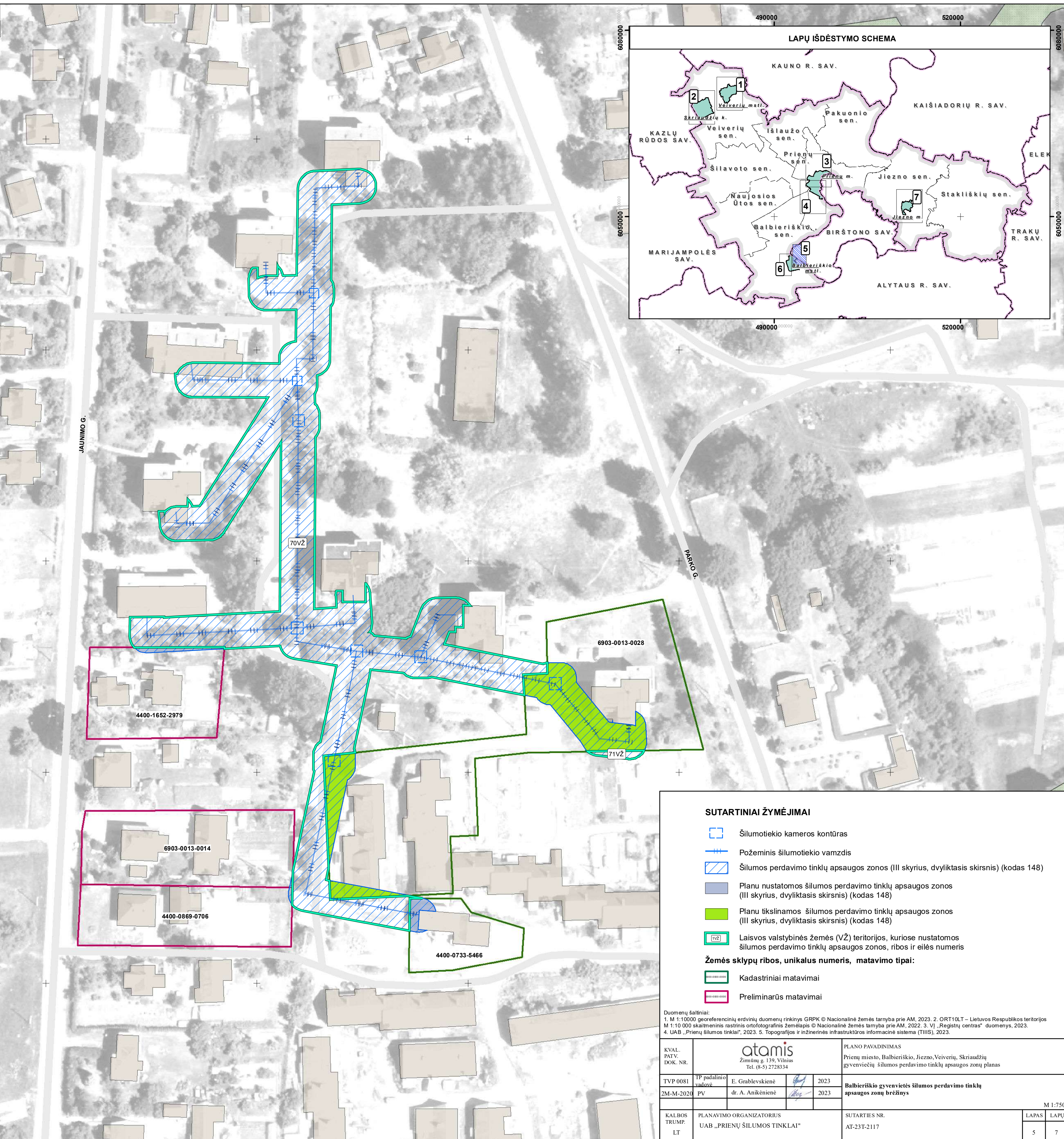
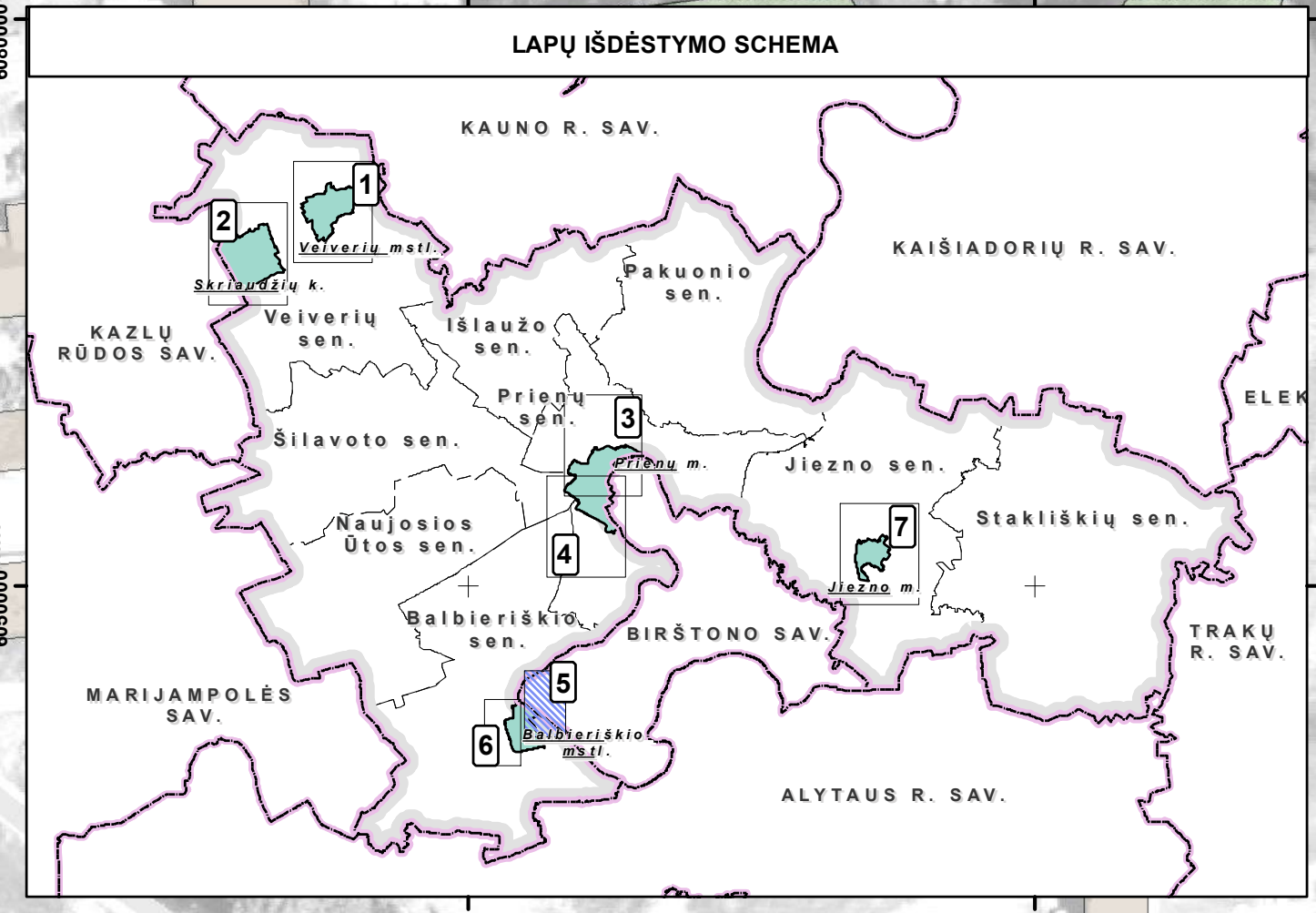


- SUTARTINIAI ŽYMĖJIMAI**
- Šilumtekio šulinys
  - Šilumtekio kameros kontūras
  - Požeminis šilumtekio vamzdis
  - Antžeminis šilumtekio vamzdis
  - Šilumtekio apsauginis kanalas
  - Šilumos perdavimo tinklų apsaugos zonos (III skyrius, dvilyktasis skirsnis) (kodas 148)
  - Planu nustatomos šilumos perdavimo tinklų apsaugos zonos (III skyrius, dvilyktasis skirsnis) (kodas 148)
  - Planu tikslinamos šilumos perdavimo tinklų apsaugos zonos (III skyrius, dvilyktasis skirsnis) (kodas 148)
  - Laisvos valstybinės žemės (VŽ) teritorijos, kurios nustatomos šilumos perdavimo tinklų apsaugos zonos, ribos ir eilės numeris
  - Žemės sklypų ribos, unikalūs numeris, matavimo tipai:
  - Kadastriniai matavimai

Duomenų šaltiniai:  
 1. M 1:100000 geografinių duomenų rinkinys GRPK © Nacionalinė žemės tarnyba prie AM, 2022. 2. QRTILT – Lietuvos Respublikos teritorijos M 1:10 000 skaitmeninis rastinis ortofotografinis žemėlapis © Nacionalinė žemės tarnyba prie AM, 2022. 3. VI „Regulių centras“ duomenys, 2023. 4. UAB „Prienų šilumos tinklas“, 2023. 5. Topografinis ir adresinis informacinis duomenų rinkinys (TIDR), 2023.

KVAL. PATV. DOK. NR.	<b>atomis</b> Žemė ūkio ir infrastruktūros projektavimo ir konsultavimo bendrovė		PLANO PAVADINIMAS Prienų miesto, Balbieriškio, Jiezo, Veiverių, Skriaudžių gyvenviečių šilumos perdavimo tinklų apsaugos zonių planas
TVP 0081	VP padalinys	E. Grabieviškis	2023
2M-M-2024	PV	d. A. Aničionis	2023
KALBOS TRUMP. LT	PLANAVIMO ORGANIZATORIS UAB „PRIENŲ ŠILUMOS TINKLAI“	SUTARTIES NR. AT-23T-2117	M 1:1500 LAPAS LAPŲ 4 7





**SUTARTINIAI ŽYMĖJIMAI**

- Šilumotiekio kameros kontūras
  - Požeminis šilumotiekio vamzdis
  - Šilumos perdavimo tinklų apsaugos zonos (III skyrius, dvyliktasis skirsnis) (kodas 148)
  - Planu nustatomos šilumos perdavimo tinklų apsaugos zonos (III skyrius, dvyliktasis skirsnis) (kodas 148)
  - Planu tikslinamos šilumos perdavimo tinklų apsaugos zonos (III skyrius, dvyliktasis skirsnis) (kodas 148)
  - Laisvos valstybinės žemės (VŽ) teritorijos, kuriose nustatomos šilumos perdavimo tinklų apsaugos zonos, ribos ir eilės numeris
- Žemės sklypų ribos, unikalūs numeris, matavimo tipai:**
- Kadastriniai matavimai
  - Preliminarūs matavimai

Duomenų šaltiniai:  
 1. M 1:10000 georeferencinių erdvinį duomenų rinkinys GRPK © Nacionalinė žemės tarnyba prie AM, 2023. 2. ORT10LT – Lietuvos Respublikos teritorijos M 1:10 000 skaitmeninis rastinis ortofotografinis žemėlapis © Nacionalinė žemės tarnyba prie AM, 2022. 3. VĮ „Registų centras“ duomenys, 2023. 4. UAB „Prienų šilumos tinklai“, 2023. 5. Topografinis ir inžinerinis infrastruktūros informacinė sistema (TIIS), 2023.

KVAL. PATV. DOK. NR.	 Žimūnų g. 139, Vilnius Tel. (8-5) 2728334			PLANO PAVADINIMAS Prienų miesto, Balbieriškio, Jiezo, Veiverių, Skriaudžių gyvenviečių šilumos perdavimo tinklų apsaugos zonų planas	
TVP 0081	TP padalnio vadovė	E. Grablevskienė		2023	Balbieriškio gyvenvietės šilumos perdavimo tinklų apsaugos zonų brėžinys
2M-M-2020	PV	dr. A. Anikėnienė		2023	
KALBOS TRUMP. LT	PLANAVIMO ORGANIZATORIUS UAB „PRIENŲ ŠILUMOS TINKLAI“			SUTARTIES NR. AT-23T-2117	
				M 1:750	
				LAPAS	LAPŲ
				5	7

492820 00000 492890 00000 492960 00000 493030 00000 493100 00000

6042070 00000 6042000 00000 6041930 00000 6041860 00000 6041790 00000

6080000 00000 6050000 00000

490000 520000

6080000 00000 6050000 00000

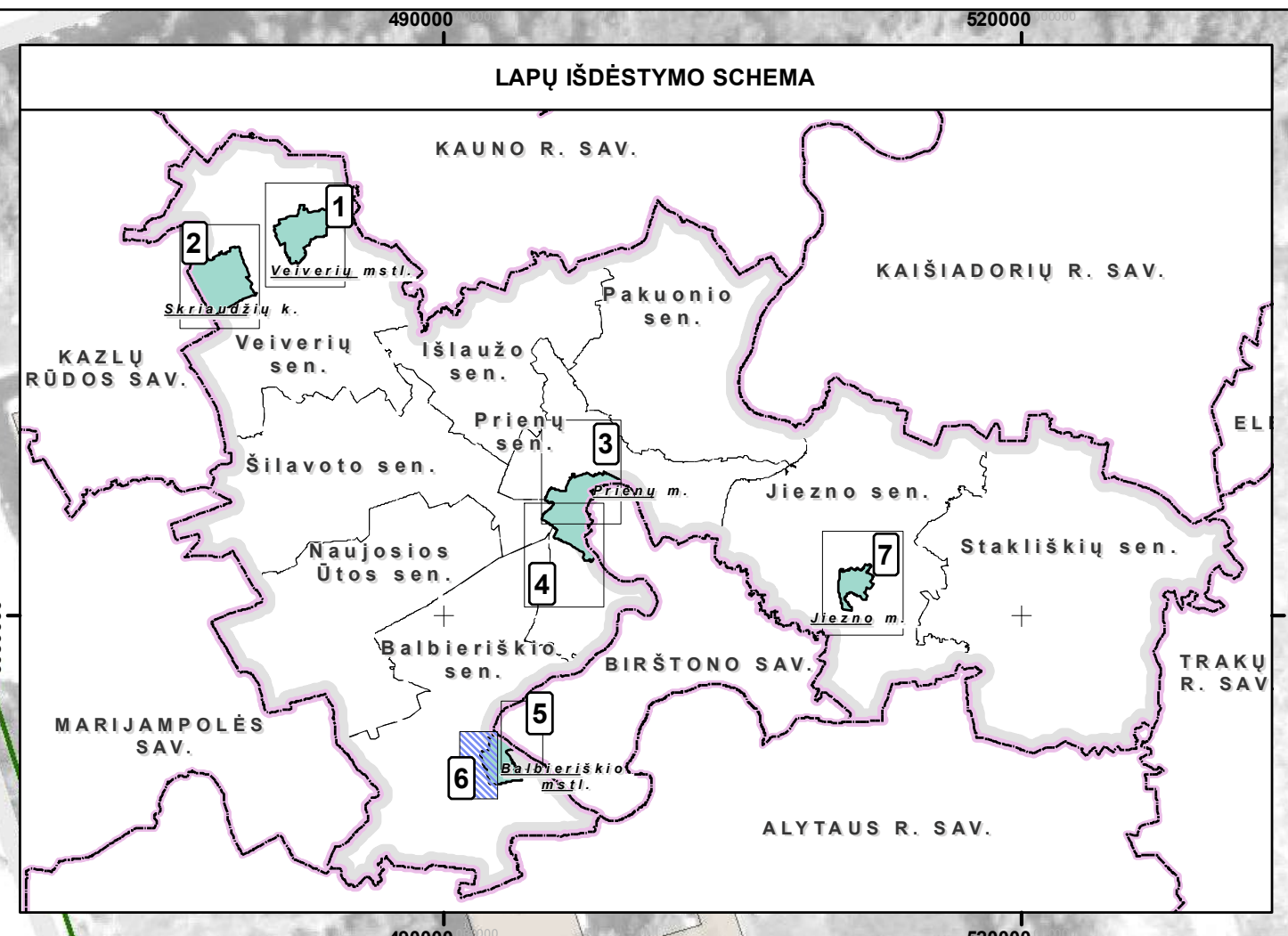
490000 520000

6041860 00000 6041790 00000

492820 00000 492890 00000 492960 00000 493030 00000 493100 00000



PRIENŲ MIESTO, BALBIERIŠKIO, JIEZNO, VEIVERIŲ, SKRIAUDŽIŲ GYVENVIEČIŲ ĮREGISTRUOTŲ ŠILUMOS PERDAVIMO TINKLŲ APSAUGOS ZONŲ PLANAS



SUTARTINIAI ŽYMĖJIMAI

- Šilumotiekio kameros kontūras
  - Požeminis šilumotiekio vamzdis
  - Šilumos perdavimo tinklų apsaugos zonos (III skyrius, dvyliktasis skirsnis) (kodas 148)
  - Planu nustatomos šilumos perdavimo tinklų apsaugos zonos (III skyrius, dvyliktasis skirsnis) (kodas 148)
  - Planu tikslinamos šilumos perdavimo tinklų apsaugos zonos (III skyrius, dvyliktasis skirsnis) (kodas 148)
  - Laisvos valstybinės žemės (VŽ) teritorijos, kuriose nustatomos šilumos perdavimo tinklų apsaugos zonos, ribos ir eilės numeris
  - Kadastriniai matavimai
- Žemės sklypų ribos, unikalus numeris, matavimo tipai:**
- Kadastriniai matavimai

Duomenų šaltiniai:  
 1. M 1:10000 georeferencinių erdviųjų duomenų rinkinys GRPK © Nacionalinė žemės tarnyba prie AM, 2023. 2. ORT10LT – Lietuvos Respublikos teritorijos M 1:10 000 skaitmeninis rastrinis ortofotografinis žemėlapis © Nacionalinė žemės tarnyba prie AM, 2022. 3. VĮ „Registrų centras“ duomenys, 2023. 4. UAB „Prienų šilumos tinklai“, 2023. 5. Topografijos ir inžinerinės infrastruktūros informacinė sistema (TIIS), 2023.

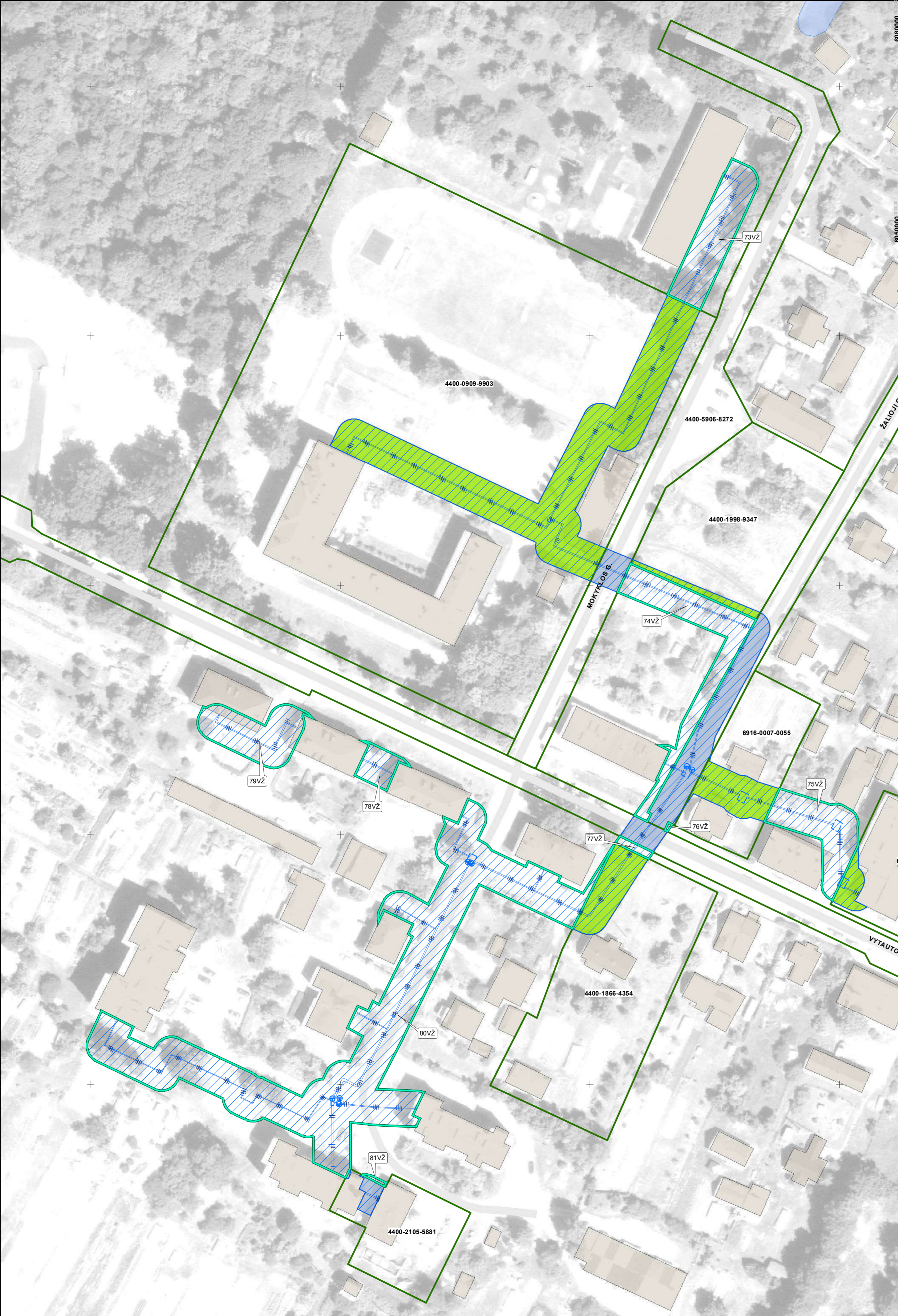
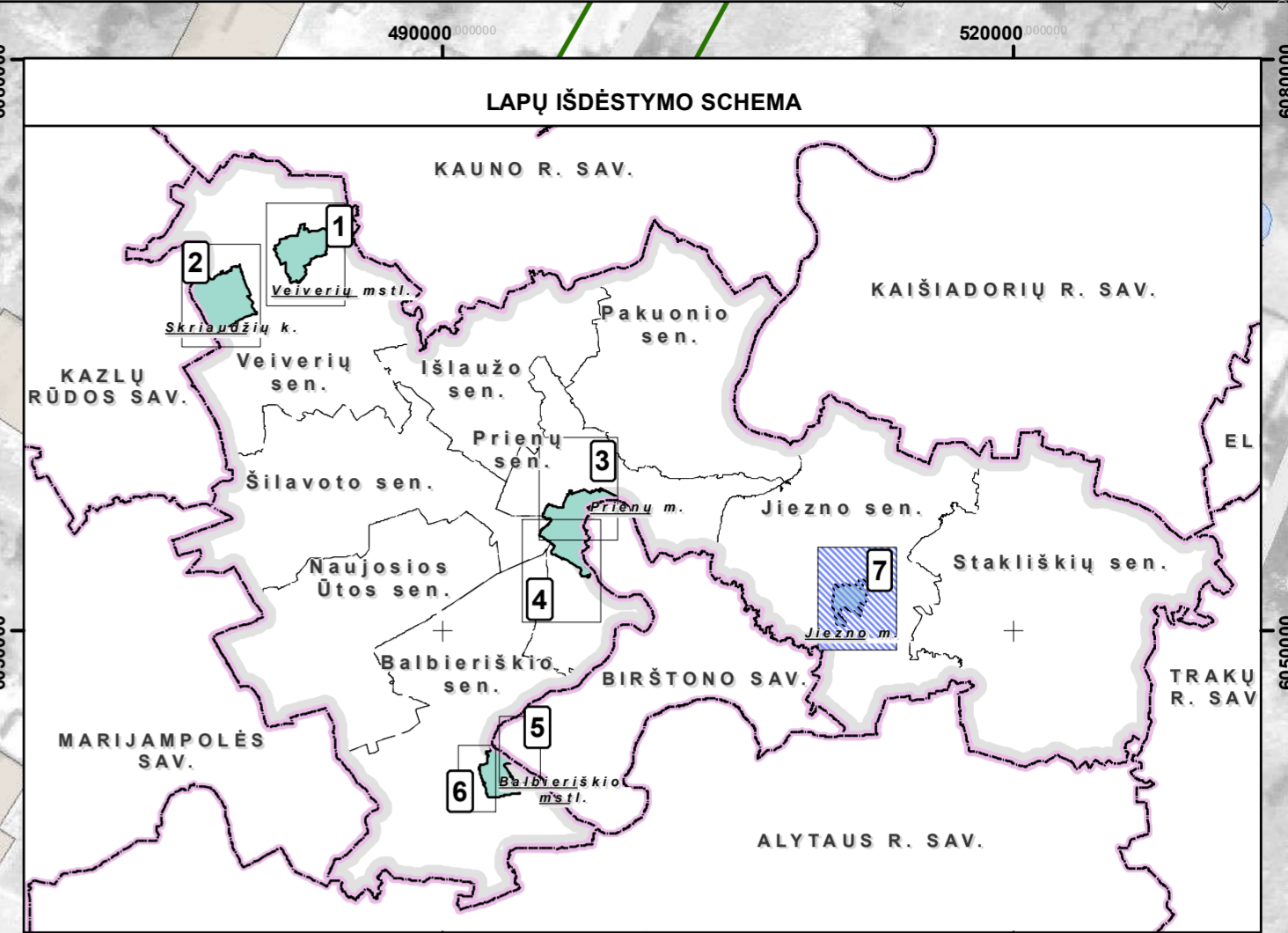
KVAL. PATV. DOK. NR.	 Žimūnų g. 139, Vilnius Tel. (8-5) 2728334			PLANO PAVADINIMAS Prienų miesto, Balbieriškio, Jiezno, Veiverių, Skriaudžių gyvenviečių šilumos perdavimo tinklų apsaugos zonų planas	
TVP 0081	TP padalinio vadovė	E. Grablevskienė		2023	Balbieriškio gyvenvietės šilumos perdavimo tinklų apsaugos zonų brėžinys
2M-M-2020	PV	dr. A. Anikėnienė		2023	
KALBOS TRUMP. LT	PLANAVIMO ORGANIZATORIUS UAB „PRIENŲ ŠILUMOS TINKLAI“			SUTARTIES NR. AT-23T-2117	M 1:750
				LAPAS	LAPŲ
				6	7

6042000  
6041940  
6041880  
6041820

6042000  
6041940  
6041880  
6041820

492190 492260 492330 492400 492470





- SUTARTINIAI ŽYMĖJIMAI**
- Šilumotiekio šulinys
  - Šilumotiekio kameros kontūras
  - Požeminis šilumotiekio vamzdis
  - Šilumos perdavimo tinklų apsaugos zonos (III skyrius, dvylikasis skirsnis) (kodas 148)
  - Planu nustatomos šilumos perdavimo tinklų apsaugos zonos (III skyrius, dvylikasis skirsnis) (kodas 148)
  - Planu tikslinamos šilumos perdavimo tinklų apsaugos zonos (III skyrius, dvylikasis skirsnis) (kodas 148)
  - Laisvos valstybinės žemės (VŽ) teritorijos, kuriose nustatomos šilumos perdavimo tinklų apsaugos zonos, ribos ir eilės numeris
  - Kadastriniai matavimai
- Žemės sklypų ribos, unikalūs numeris, matavimo tipai:**
- Kadastriniai matavimai

Duomenų šaltiniai:  
 1. M 1:10000 geodetinių erdvinio duomenų rinkinys GRPK © Nacionalinė žemės tarnyba prie AM, 2023. 2. ORT10LT – Lietuvos Respublikos teritorijos M 1:10 000 skaitmeninis rastinis ortofotografinis žemėlapis © Nacionalinė žemės tarnyba prie AM, 2022. 3. VI „Registrijų centras“ duomenys, 2023.  
 4. UAB „Prienų šilumos tinklai“, 2023. 5. Topografinis ir inžinerinis infrastruktūros informacinė sistema (TIIS), 2023.

KVAL. PATV. DOK. NR.	atamis Žirmūnų g. 139, Vilnius Tel. (8-5) 2728334			PLANO PAVADINIMAS Prienų miesto, Balbieriškio, Jiezo, Veiverių, Skriaudžių gyvenviečių šilumos perdavimo tinklų apsaugos zonų planas
TVP 0081	TP padalinio vadovė	E. Grablevskienė		2023
2M-M-2020	pv	dr. A. Anikėnienė		2023
KALBOS TRUMP. LT	PLANAVIMO ORGANIZATORIUS	UAB „PRIENŲ ŠILUMOS TINKLAI“		SUTARTIES NR. AT-23T-2117
				M 1:750
				LAPAS LAPŲ
				7 7



**DETALŪS METADUOMENYS**

<b>Dokumento sudarytojas (-ai)</b>	Lietuvos Respublikos energetikos ministerija 302308327, Gedimino pr. 38, LT-01104 Vilnius
<b>Dokumento pavadinimas (antraštė)</b>	DĖL PRIENŲ MIESTO, BALBIERIŠKIO, JIEZNO, VEIVERIŲ, SKRIAUDŽIŲ GYVENVIEČIŲ ŠILUMOS PERDAVIMO TINKLŲ APSAUGOS ZONŲ PLANO PATVIRTINIMO
<b>Dokumento registracijos data ir numeris</b>	2023-12-15 Nr. 1-379
<b>Dokumento gavimo data ir dokumento gavimo registracijos numeris</b>	–
<b>Dokumento specifikacijos identifikavimo žymuo</b>	ADOC-V1.0
<b>Parašo paskirtis</b>	Suderinimas
<b>Parašą sukūrusio asmens vardas, pavardė ir pareigos</b>	Giedrė Šeškevičienė, Vyriausiasis specialistas, Energetinio saugumo grupė
<b>Sertifikatas išduotas</b>	GIEDRĖ ŠEŠKEVIČIENĖ, Lietuvos Respublikos energetikos ministerija LT
<b>Parašo sukūrimo data ir laikas</b>	2023-12-14 08:35:00 (GMT+02:00)
<b>Parašo formatas</b>	XAdES-EPES
<b>Laiko žymoje nurodytas laikas</b>	–
<b>Informacija apie sertifikavimo paslaugų teikėją</b>	ADIC CA-B, Asmens dokumentu israsymo centras prie LR VRM LT
<b>Sertifikato galiojimo laikas</b>	2023-06-20 13:58:45 – 2026-06-19 13:58:45
<b>Parašo paskirtis</b>	Suderinimas
<b>Parašą sukūrusio asmens vardas, pavardė ir pareigos</b>	Dovilė Kavaliauskienė, Patarėjas, Teisės ir personalo grupė
<b>Sertifikatas išduotas</b>	DOVILĖ KAVALIAUSKIENĖ LT
<b>Parašo sukūrimo data ir laikas</b>	2023-12-14 08:40:50 (GMT+02:00)
<b>Parašo formatas</b>	XAdES-EPES
<b>Laiko žymoje nurodytas laikas</b>	–
<b>Informacija apie sertifikavimo paslaugų teikėją</b>	EID-SK 2016, AS Sertifitseerimiskeskus EE
<b>Sertifikato galiojimo laikas</b>	2022-10-30 11:26:13 – 2027-10-29 23:59:59
<b>Parašo paskirtis</b>	Suderinimas
<b>Parašą sukūrusio asmens vardas, pavardė ir pareigos</b>	Dainius Bražiūnas, Grupės vadovas, Energetinio saugumo grupė
<b>Sertifikatas išduotas</b>	DAINIUS BRAŽIŪNAS LT
<b>Parašo sukūrimo data ir laikas</b>	2023-12-14 11:52:17 (GMT+02:00)
<b>Parašo formatas</b>	XAdES-EPES
<b>Laiko žymoje nurodytas laikas</b>	–
<b>Informacija apie sertifikavimo paslaugų teikėją</b>	EID-SK 2016, AS Sertifitseerimiskeskus EE
<b>Sertifikato galiojimo laikas</b>	2022-08-10 13:08:16 – 2027-08-09 23:59:59
<b>Parašo paskirtis</b>	Suderinimas
<b>Parašą sukūrusio asmens vardas, pavardė ir pareigos</b>	Inga Žilienė, Viceministras
<b>Sertifikatas išduotas</b>	INGA ŽILIENĖ, Lietuvos Respublikos energetikos ministerija LT
<b>Parašo sukūrimo data ir laikas</b>	2023-12-14 15:02:42 (GMT+02:00)
<b>Parašo formatas</b>	XAdES-EPES
<b>Laiko žymoje nurodytas laikas</b>	–
<b>Informacija apie sertifikavimo paslaugų teikėją</b>	ADIC CA-B, Asmens dokumentu israsymo centras prie LR VRM LT
<b>Sertifikato galiojimo laikas</b>	2023-05-10 13:47:56 – 2026-05-09 13:47:56
<b>Parašo paskirtis</b>	Pasirašymas
<b>Parašą sukūrusio asmens vardas, pavardė ir pareigos</b>	Dainius Kreivys, Ministras
<b>Sertifikatas išduotas</b>	DAINIUS KREIVYS, Lietuvos Respublikos energetikos ministerija LT
<b>Parašo sukūrimo data ir laikas</b>	2023-12-15 11:45:48 (GMT+02:00)
<b>Parašo formatas</b>	XAdES-T



**DETALŪS METADUOMENYS**

<b>Laiko žymoje nurodytas laikas</b>	2023-12-15 11:45:54 (GMT+02:00)
<b>Informacija apie sertifikavimo paslaugų teikėją</b>	ADIC CA-B, Asmens dokumentu israsymo centras prie LR VRM LT
<b>Sertifikato galiojimo laikas</b>	2023-05-10 14:08:01 – 2026-05-09 14:08:01
<b>Informacija apie būdus, naudotus metaduomenų vientisumui užtikrinti</b>	"Registravimas" paskirties metaduomenų vientisumas užtikrintas naudojant "RCSC IssuingCA, VI Registru centras - i.k. 124110246 LT" išduotą sertifikatą "DBSIS, Informatikos ir ryšių departamentas prie Lietuvos Respublikos vidaus reikalų ministerijos, į.k.188774822 LT", sertifikatas galioja nuo 2022-05-19 16:48:06 iki 2025-05-18 16:48:06
<b>Pagrindinio dokumento priedų skaičius</b>	1
<b>Pagrindinio dokumento priedamų dokumentų skaičius</b>	–
<b>Priedamo dokumento sudarytojas (-ai)</b>	–
<b>Priedamo dokumento pavadinimas (antraštė)</b>	–
<b>Priedamo dokumento registracijos data ir numeris</b>	–
<b>Programinės įrangos, kuria naudojantis sudarytas elektroninis dokumentas, pavadinimas</b>	DBSIS, versija 3.5.74.6
<b>Informacija apie elektroninio dokumento ir elektroninio (-ių) parašo (-ų) tikrinimą (tikrinimo data)</b>	Atitinka specifikacijos keliamus reikalavimus. Visi dokumente esantys elektroniniai parašai galioja (2023-12-15 13:00:12)
<b>Paieškos nuoroda</b>	–
<b>Papildomi metaduomenys</b>	Nuorašą suformavo 2023-12-15 13:00:13 DBSIS